

『う回ルート検索システム』の便利な使い方

う回ルート検索システム ~1号環状線リニューアル工事2021北行対応~

環状線 リニューアル工事 2021北行 毎日通行止 11.16日~26日 湊町・梅田

工事情報については、阪神高速リニューアル工事特設サイトをご覧ください。 11.16日~26日 湊町・梅田

実際の移動予定時刻に合わせることで、混雑の予測を考慮したルート・所要時間をご確認いただけます

凡例
+ 中心点を設定
高速/一般道を切り替える
通行止期間中

出発地 | 到着地
+ 中心点を設定
大阪府大阪市中央区道修町2丁目5

発 駅・店舗・住所・TEL・郵便番号
着 駅・店舗・住所・TEL・郵便番号

11月 16日 8時 0分

出発 到着

検索条件 ● 推奨 ○ 高速道路優先 ○ 一般道優先

検索

検索履歴

- 天王寺
芦屋〔JR〕
11月17日08:00 出発
- 尼崎〔JR〕
なんばパークス
11月17日08:00 出発
- 大阪府堺市堺区南旅籠町東4丁5
大阪府大阪市北区曽根崎新地2丁目1
11月17日15:00 出発

本システムの使い方

渋滞を避けた経路の確認に!
臨時の運行計画の参考に!
車か電車かお悩みの方に!

1. 予定されている移動について、出発地、到着地を入力し、出発（もしくは到着）時刻を入力し、検索してください。
2. 地図上には、工事期間中のルート、通常時（工事規制が無い場合）のルートが表示されます。
※工事期間中ルートでは、通行止めにより予測される渋滞状況も考慮されたものとなります。
3. 工中ルートの下に、「ほかの時間帯の所要時間を見る」ボタンがあり、そこから前後の時間帯での所要時間差などを比較できます。

NAVITIME

う回ルート検索システムについてのお問い合わせ 地図について

検索の仕方は4つ

う回路検索システム ~1号環状線リニューアル工事2021北行対応~

工事情報については、阪神高速リニューアル工事特設サイトをご覧ください。11/16日~26日 湊町⇄梅田

NAVITIME 環状線 リニューアル工事 2021北行 終日通行止

実際の移動予定時刻に合わせることで、混雑の予測を考慮したルート・所要時間をご確認いただけます

① 出発地・到着地を入力

② 地図の中心点から設定

③ 地図上から設定

④ 検索履歴から設定 ※2回目以降

ワンクリック操作で検索結果へショートカット！

NAVITIME

う回路検索システムについてのお問い合わせ 地図について

4つの検索方法

① 入力欄から設定

② 地図を動かし、中心にある赤い印を出発地・到着地に設定

③ 地図上から右クリックで設定
※右クリックで下記が表示されます

出発地に設定 ※PCのみ
到着地に設定

④ 2回目以降は検索履歴から簡単に再検索

検索条件もお忘れなく

う回路検索システム ~1号環状線リニューアル工事2021北行対応~

実際の移動予定時刻に合わせて、混雑の予測を考慮したルート・所要時間を確認いただけます

発 駅・店舗・住所・TEL・郵便番号

着 駅・店舗・住所・TEL・郵便番号

11月 16日 8時 0分

出発 到着

検索条件 推奨 高速道路優先 一般道優先

検索

検索履歴

- なんば (Osaka Metro) 大阪空港(伊丹) 11月16日08:00 出発
- 天王寺 芦屋 (J R) 11月17日08:00 出発
- 尼崎 (J R) なんばパークス 11月17日08:00 出発

NAVITIME

NAVITIME JAPAN. All Rights Reserved. 地図 ©ゼンリン

う回路検索システムについてのお問い合わせ 地図について

・日時

出発/到着の時刻を設定

・検索条件

下記3種類の条件から希望に合わせて選択

- 推奨経路
- 高速道路優先
- 一般道優先

「検索」

ボタンをクリック！

検索結果

通行止め期間中の渋滞を避けた
う回ルートを表示

・所要時間

平常時と比べた所要時間や経路の違いを確認。電車移動との比較も可能に。

・時間帯別比較

1時間前、1時間後など
前後の時間帯だと所要時間がどの程度
変わるのか確認が可能に。
※左右スライドで2時間前後も表示

指定時刻	1時間後	2時間後
8:00発	9:00	10:00
51分	50分 -1分	50分 -1分

時間をズラして快適移動

う回ルート検索システム ~1号環状線リニューアル工事2021北行対応~

実際の移動予定時刻に合わせることで、混雑の予測を考慮したルート・所要時間をご確認いただけます

出発: 天王寺
到着: 芦屋 (J R)

検索条件: 推奨 (選択) / 高速道路優先 / 一般道優先

所要時間

自動車 (通行止め期間中)	自動車 (平常時)	電車利用がスムーズ
51分 (平常時より約+16分) 高速利用あり 24.0km	35分 高速利用あり 25.8km	42分 乗換1回 4.0km

時間帯別比較

1時間前	指定時刻	1時間後
7:00	8:00発	9:00
50分 -1分	51分	50分 -1分

ルート詳細

区間	距離
天王寺	
谷町筋	197m
近鉄前	
国道43号線	2.9km
交差点	
国道43号線	11.5km
尼崎西	
阪神3号神戸線	7.2km
芦屋 (J R)	

電車の方が早いかも!?

いつものルートと比べて
う回地点を確認!

いつもより●分早く出よう



高速と一般道の経路
を分かりやすく切り替える
ことができる

検索結果をより詳しく

・所要時間

1時間前後、2時間前後だけでなく、全時間帯の所要時間を比較して検討することが可能に。

早朝や昼間がスムーズ！？

出発時刻	所要時間
8:00発	51分
0:00発 ▶	48分 (-3分)
1:00発 ▶	48分 (-3分)
2:00発 ▶	47分 (-4分)
3:00発 ▶	47分 (-4分)
4:00発 ▶	48分 (-3分)
5:00発 ▶	50分 (-1分)
6:00発 ▶	54分 (+3分)
7:00発 ▶	50分 (-1分)
8:00発 ▶	51分 (+0分)
9:00発 ▶	50分 (-1分)
10:00発 ▶	50分 (-1分)

・経路の詳細情報

右左折する交差点や高速の乗降地点等、経路の案内地点を詳細にご案内。

う回路検索システム ~1号環状線リニューアル工事2021北行対応~

工事情報については、阪神高速リニューアル工事特設サイトをご覧ください。11月16日~26日 海町店・梅田店

凡例
高速一般道を切り替える
通行止期間中
一般: 一般 高速: 高速
規制箇所 表示
平常時 表示
一般: 一般 高速: 高速

天王寺
芦屋 (J R)

11月 17日 8時 0分

出発 到着

検索条件 推奨 高速道路優先 一般道優先

検索

所要時間

自動車 (通行止期間中) 51分 (平常時より約+16分) 高速利用あり 24.0km	自動車 (平常時) 35分 高速利用あり 25.8km	電車利用がスムーズ 電車 42分 乗換1回 乗換詳細
--	--------------------------------------	--

時間帯別比較

1時間前	指定時刻	1時間後
7:00	8:00発	9:00
50分 -1分	51分	50分 -1分

いつもに近いルート 切替OFF

ルート詳細

自動車(通行止期間中)	自動車(平常時)	電車ルート
天王寺 谷町筋 197m		
近鉄前 国道43号線 2.9km		
交差点 国道43号線 11.5km		
尼崎西 阪神3号神戸線 7.2km		
芦屋 (J R)		

アンケートにご協力ください

Q1 本システムは、どういった目的でご利用されますか？
※複数回答可

ルートの確認 所要時間の確認 出発時刻の見直し 車と電車の比較
 う回路検索の一般道路ルートの確認 運行計画 その他 その他の場合は具体的に教えてください

次へ

いつもと違うルートも
詳しく確認！

電車ルートもらくらく確認

電車の場合の経路を様々な乗り換えパターンでご提案。詳細な乗り換え情報もご案内。

NAVIITME乗換案内にシームレス連携！

路線・方面まで確認し乗り慣れないルートも安心！

様々な乗り換えパターンから自分に合ったルートを選択

NAVITIME

天王寺 → 芦屋 (JR)

2021年11月17日(水)08時00分 出発

おすすめルート

1	08:04 ⇒ 08:45	41分	470円	乗換 1回	乗換先 JR
2	08:03 ⇒ 08:42	39分	590円	乗換 1回	乗換先 大
3	08:01 ⇒ 08:45	44分	470円	乗換 1回	乗換先 JR
4	08:14 ⇒ 08:51	37分	590円	乗換 1回	乗換先 大

時刻表を考慮して検索する

ルート詳細

電車ルート

天王寺 徒歩 0m

M 天王寺
OsakaMetro御堂筋線
江坂行

A 大阪
JR東海道本線 (米原・神戸)
神戸 (兵庫県) 行

着 芦屋 (JR)

時刻表を考慮して検索する

ルート詳細

電車ルート

1	M - A	42分 ¥590 (IC ¥590) 乗換1回
2	T - A	44分 ¥590 (IC ¥590) 乗換1回
3	O - A	45分 ¥470 (IC ¥470) 乗換1回
4	O - A	48分 ¥470 (IC ¥470) 乗換1回
5	Q - A	48分 ¥470 (IC ¥470) 乗換1回

う回ルート検索システム ~1号環状線リニューアル工事2021北行対応~

実際の移動予定時刻に合わせることで、混雑の予測を考慮したルート・所要時間をご確認いただけます

天王寺 → 芦屋 (JR)

11月 17日 8時 0分

検索条件: 推奨 (選択済み) / 高速道路優先 / 一般道優先

所要時間

自動車 (通行止期間中)	自動車 (平常時)	電車利用がスムーズ
51分 (平常時より約+16分) 高速利用あり 24.0km	35分 高速利用あり 25.8km	42分 乗換詳細

時間帯別比較

1時間前	指定時刻	1時間後
7:00	8:00発	9:00
50分 +3分	51分	50分 -1分

いつもに近いルート

ルート詳細

電車ルート

天王寺 谷町筋 197m

近鉄前 国道43号線 2.9km

交差点 国道43号線 11.5km

尼崎西 阪神3号神戸線 7.2km

芦屋 (JR)

スマートフォンではカーナビアプリに連携して走行中もサポート

う回路線検索システム

う回路線検索システム
～1号環状線リニューアル工事2021北行対応～

元に戻る

+中心点を発着場所に設定

三島橋

名神高速

中国道

六甲北道路

神戸

大阪府

近畿道

大阪府

南阪奈道路

期間中のみ利用できます

ナビゲーションを開始する
ドライブサポーターアプリ

実際の移動予定時刻に合わせることで、混雑の予測を考慮したルート・所要時間をご確認いただけます

発 大阪府堺市堺区新在家町東4丁5

着 大阪府池田市空港2丁目1

11月 ▼ 16日 ▼ 17時 ▼ 0分 ▼

出発 到着

検索条件 ●推奨 ○高速道路優先 ○一般道優先

利用案内を確認

カーナビアプリの利用について

「ドライブサポーター」アプリにて、会員登録をされていない方でも、有料機能である音声ナビゲーションを無料でご利用いただけます。

- インストール済みの方**
「アプリを起動する」ボタンをタップすると、アプリが起動し、経路結果が表示されます。
- インストールされていない方**
「アプリを起動する」ボタンをタップすると、アプリストアに遷移しますので、アプリをインストール(無料)していただく必要があります。その上で、再度本画面からアプリを起動してください。

アプリに遷移後、会員登録をしていない状態では再検索ルートからの音声ナビがご利用いただけません。再度、本「う回路線検索システム」から経路検索を行い、アプリに遷移していただくことで音声ナビがご利用可能です。

よくあるご質問

アプリを起動する

閉じる

同意して利用スタート

RENEWAL

ようこそ
ドライブサポーターへ

1.0km
淡谷駅前

南山五丁目 210m

23:19 約 341km 0 km/h

利用規約とプライバシーポリシーに同意の上お進みください。

同意してはじめる

会員登録不要。
期間限定で無料で
音声ナビが利用可能
※期間中のみ利用可

音声ナビゲーション

検索結果

推奨 無料 高速 距離 超回復

+0分 +0分 -5分 +0分 -5分

1時間1分 33.2km 790円

阪神4号湾岸線/阪神5号湾岸線 を通る

18:01 着

17:25 着

宝塚 中国豊中 豊中 吹田市 新大阪 大阪

名神高速 西宮 尼崎 豊中 北港 阪神高速

ルート案内開始

カーナビアプリのご利用について

最新地図＋リアルタイムな交通状況を考慮した最適ルート

横画面対応レイアウトで
地図を大きく表示し、
初めての道も安心走行！



ガソリン価格、駐車場空き
状況もリアルタイム表示

道を間違えても現在地
からのルートに自動変更

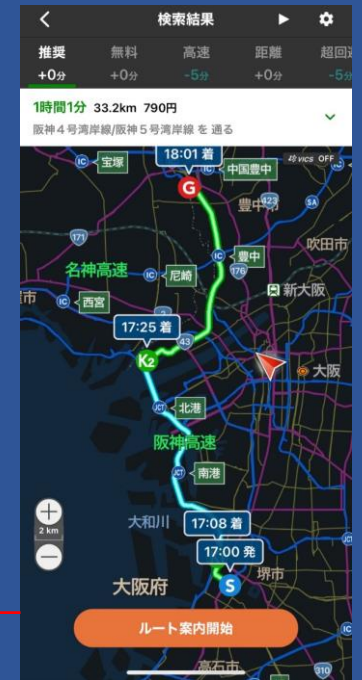
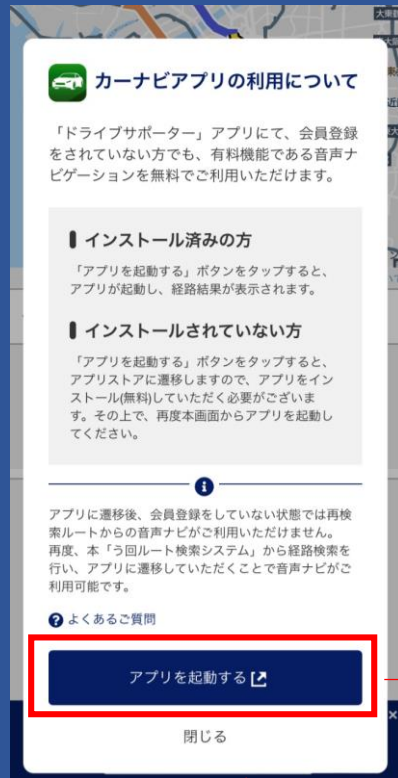
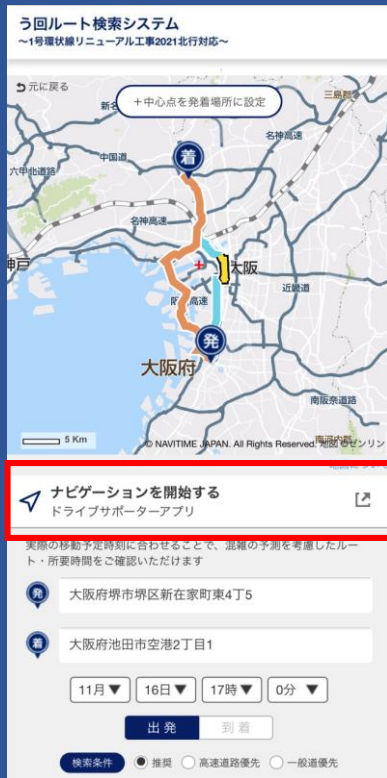
急な事故渋滞でも
自動でルート変更

※「ルート案内開始」をタップした時点で現在地からの音声ナビが開始されます

※出発地/到着地や時刻を変更する際には、アプリ上ではなく「う回ルート検索システム」から再度検索しなおしてください

アプリ連携利用の手順 ※Androidの場合

会員登録は不要です



インストールされている場合

検索ルートを変更したい場合

インストールされていない場合

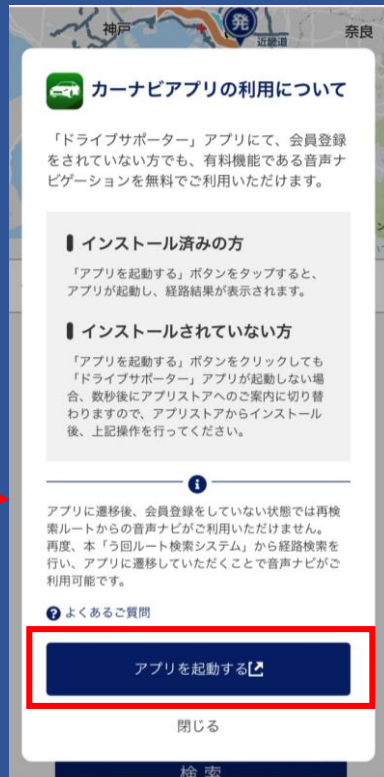
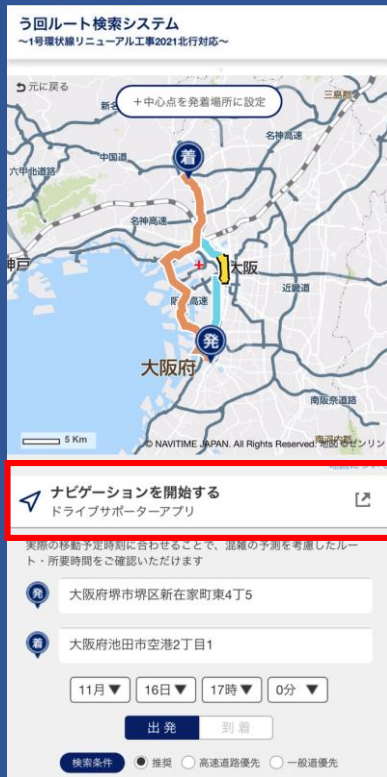
インストール後
再度う回路検索システムから
アプリを起動してください



未インストールの場合
自動的にアプリストアを開きます

アプリ連携利用の手順 ※iOSの場合

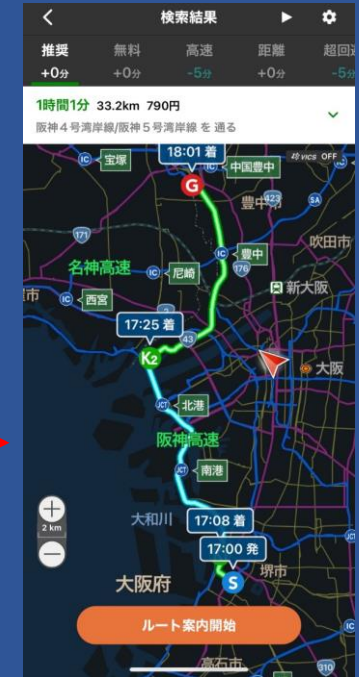
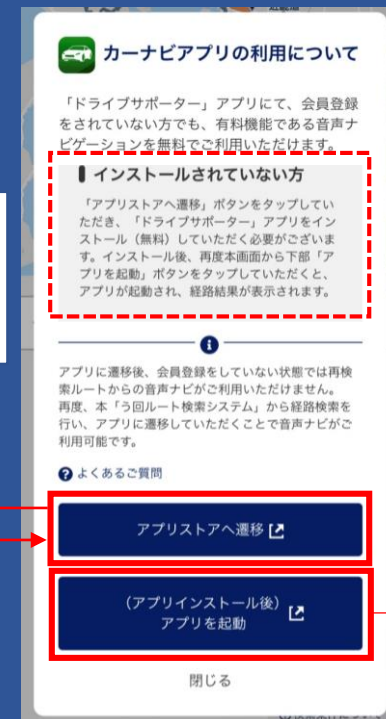
会員登録は不要です



検索ルートを変更したい場合

インストールされている場合

インストールされていない場合
数秒後に画面が切り替わります



インストール後
再度う回路検索システムから
「アプリを起動」ボタンを
タップするとアプリに連携します



『う回ルート検索システム』×カーナビアプリ連携 たとえばこんな方にオススメ！

環状線の通行止めにより、不慣れなルートを走行するのが不安だし、どのくらい余裕を持って出発してよいのかもわからない。もしかしたら電車で行った方が良い？

事前

普段よりどのくらい時間がかかるのか、電車で移動した場合との時間の差などを事前に確認して当日の移動を計画！

当日

<電車移動の場合>
乗換検索リンクすれば、詳しい情報も得られて、安心して移動できます！

出発	到着	所要時間	料金	乗換	備考
08:04	08:45	41分	470円	乗換 1回	乗換度 特
08:03	08:42	39分	590円	乗換 1回	乗換度 特
08:01	08:45	44分	470円	乗換 1回	乗換度 特
08:14	08:51	37分	590円	乗換 1回	乗換度 特

当日

<車移動の場合>
予め調べていた時間に出発。不慣れなルートでもカーナビの案内で安心して走行できます。途中、事故渋滞などがあっても回避ルートで移動できます！