



阪神高速お客さまセンター
06-6576-1484
24時間受付

※一部時間帯はWEBにてご案内しています。

阪神高速ホームページにはいろいろな情報が満載！

<https://www.hanshin-exp.co.jp/>



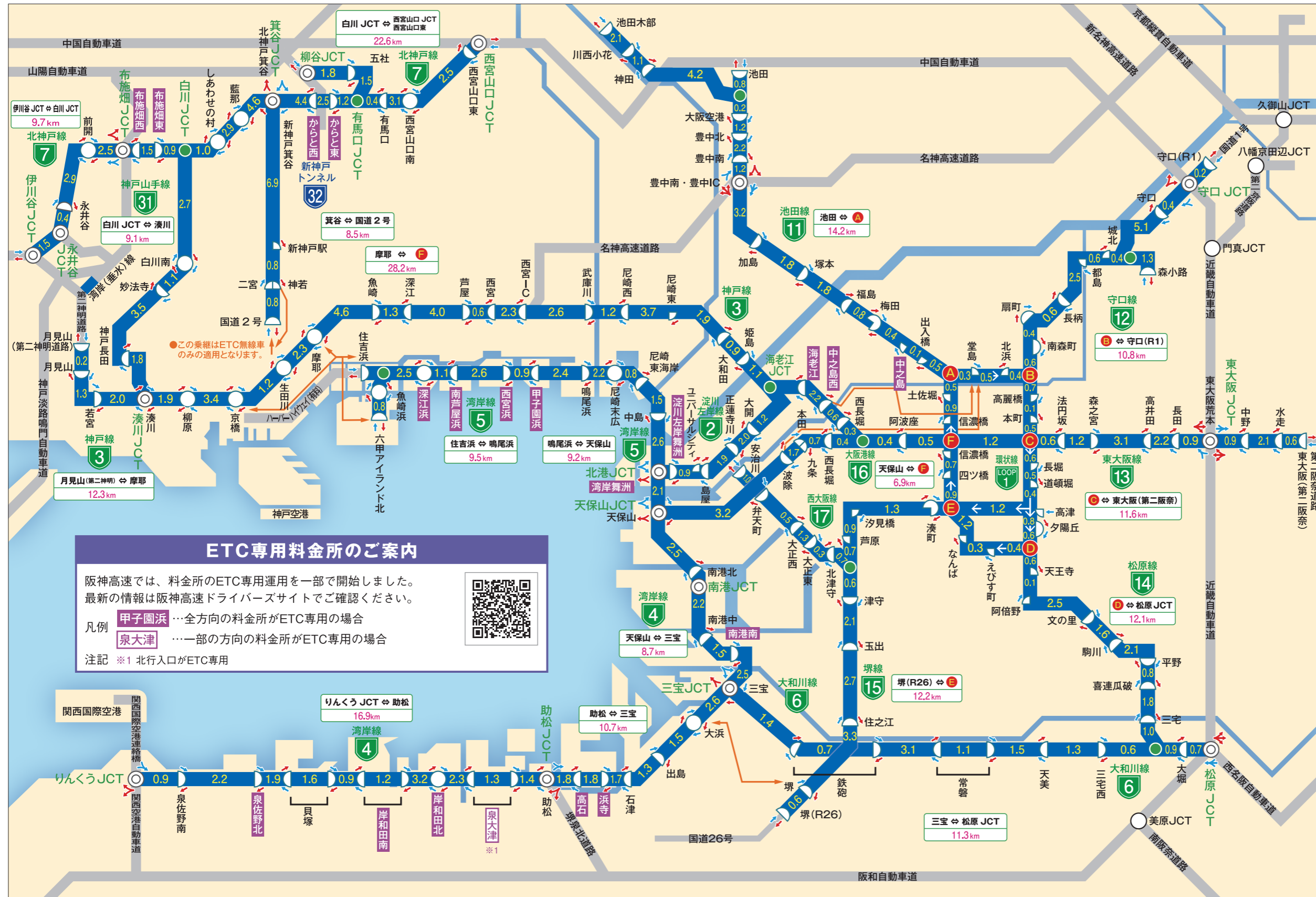
2024年12月発行

ETC
阪神高速
料金・距離表

2024年12月版



阪神高速道路案内




ETC専用料金所のご案内



阪神高速では、料金所のETC専用運用を一部を開始しました。最新の情報は阪神高速ドライバーズサイトでご確認ください。

凡例
甲子園浜 …全方向の料金所がETC専用の場合
泉大津 …一部の方向の料金所がETC専用の場合

注記 ※1 北行入口がETC専用



凡例

 路線番号 → 入口 → 出口
 分岐 シャンクシヨウ出入口
4.5 出入口間の営業距離 (km)
A 路線分岐点 → 乗り継ぎルート

環状線を通る場合は

一方通行の環状線を通る場合は、環状線内の往復の走行距離が異なるため、下表の分岐間往復の平均距離を営業距離として計算します。

		A	
		B	2.6
C		2.6	2.6
D	3.8	5.2	5.2
E	3.8	2.8	4.1
F	2.8	3.8	1.2
		2.6	2.6

例えば
 ⑫ 守口線の守口(R1)から ⑪ 池田線の梅田まで利用する場合

計算式

守口(R1) ⇒ B
 10.8 km
 +
 B ⇒ A
 2.6 km
 +
 A ⇒ 梅田
 1.0 km
 = **14.4 km**
 この距離で計算します。

伊川谷JCT~永井谷JCTのみ、湾岸(垂水)線のみを通行する場合の料金は、第二神明道路の料金としてNEXCO西日本が収受します。

本料金ガイドにおける注意事項 ・本ガイドに掲載の料金は、2024年12月7日時点の税率(10%)に基づく金額です。

料金・距離表(ETC普通車)

料金・距離表の見方

各路線別に、入口から出口までの普通車の料金及び営業距離を記載しています。
普通車以外の車種の料金については料金早見表(P.49～58)をご覧ください。

路線名	基本料金(普通車)											
	環状線						淀川左岸線					
出口	信濃橋	土佐堀	北浜	本町	道頓堀	夕陽丘	なんば	淀川左岸舞洲	ユニバーサルシティ	島屋	正蓮寺川	大開
入口	300	330	370	410	380	410	400	620	620	750		
営業距離	0.7km	1.6km	2.9km	4.1km	3.0km	4.2km	5.0km	10.6km	10.6km	14.5km		

例1 堂島から乗って、道頓堀で降りる場合
基本料金(普通車)：380円
営業距離：3.3km

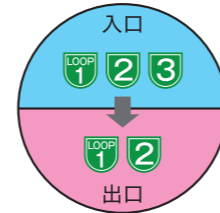
路線名	基本料金(普通車)												
	4号湾岸線												
出口	天保山	南港北	南港中	南港南	三宝	大浜	出島	石津	浜寺	高石	助松CT・助松	泉大津	岸和
入口	300	430	430	300	440	490	590	700	750	800	900	950	1,000
営業距離	2.5km	4.7km	4.7km	2.5km	5.1km	6.6km	9.6km	13.2km	14.6km	18.0km	19.4km	20.8km	24.0km

例2 南港南から乗って、三宝で降りる場合
短距離区間利用割引適用時の料金(普通車)：300円(青地)
短距離区間利用割引適用時の営業距離：2.5km(黒字)

注意事項

- 表示される料金は阪神高速の料金です。NEXCO等が管理する道路の料金は含まれていません。(ハーバーハイウェイ等の有料道路をご利用になった場合は、別途有料道路の料金が必要となりますのでご注意ください。)
- 原則として、一般的な走行経路に対するETC料金と営業距離を表示しています。
- 以下の割引は反映しています。
 - ◇短距離区間利用割引 ◇西大阪線端末区間割引(6:00～22:00) ◇大阪都心流入割引(1号環状線(湊町・高津を含む)⇄13号東大阪線[中野・水走・東大阪(第二阪奈)]) ◇神戸都心流入割引(7号北神戸線[伊川谷]CT、永井谷、前開、布施畑]CT、布施畑東)⇄3号神戸線[生田川、京橋、柳原、湊川]、31号神戸山手線[神戸長田]、32号新神戸トンネル[国道2号、二宮、神若、新神戸駅]) ◇関西国際空港方面割引
- 以下の割引は反映していません。
 - ◇深夜割引 ◇西大阪線端末区間割引(22:00～翌6:00) ◇大口・多頻度割引 ◇大阪都心流入割引(阪神高速以外の路線を含むご利用) ◇神戸都心流入割引(阪神高速以外の路線を含むご利用) ◇大阪都心迂回割引 ◇神戸都心迂回割引 ◇池田線時間帯割引 ◇大和川線・堺線乗継割引 ◇障がい者割引 ◇企画割引 ◇社会実験
- ※印は第二神明道路との連続利用となりますが、第二神明道路の利用出入口により、神戸都心流入割引による割引料金が異なります。詳細は阪神高速ホームページ内はしれGO!(交通情報 料金・ルート検索)をご確認ください。
- 乗り継ぎを含む経路において、阪神高速の営業距離が、一定以上短縮される場合等は、乗り継ぎの場合の料金と営業距離を表示しています。
- 3号神戸線と32号新神戸トンネルの乗継の営業距離・料金を表示する場合は、生田川・国道2号間を乗り継ぐ場合を表示しています(生田川・神若間乗継ではありません)。
- 西長堀・天保山・箕谷発着は、掲載箇所の路線名に関わらず、最短ルートを走行した場合の営業距離・料金を表示しています。

詳細は阪神高速ホームページ内はしれGO!(交通情報 料金・ルート検索)をご確認ください



料金・距離表(ETC普通車)

環状線 淀川左岸線 神戸線 から乗って、環状線 淀川左岸線 で降りた場合

出口	環状線							淀川左岸線				
	信濃橋	土佐堀	北浜	本町	道頓堀	夕陽丘	なんば	淀川左岸舞洲	ユニバーサルシティ	島屋	正蓮寺川	大開
入口	300	330	370	410	370	410	450	620	620	750		
営業距離	0.7km	1.6km	2.9km	4.1km	3.0km	4.2km	5.5km	10.6km	10.6km	14.5km		

●短距離区間利用割引適用時の料金について青地で記載しています。●西大阪線端末区間割引(6:00～22:00)適用時の料金について茶地で記載しています。●大阪都心流入割引(1号環状線(湊町・高津を含む)⇄13号東大阪線[中野・水走・東大阪(第二阪奈)])、神戸都心流入割引(7号北神戸線[伊川谷]CT、永井谷、前開、布施畑]CT、布施畑東)⇄3号神戸線[生田川、京橋、柳原、湊川])適用時の料金について赤地で記載しています。●関西国際空港方面割引適用時の料金について薄青地で記載しています。●上記以外の各種割引は反映していません。●普通車以外の車種については、料金早見表(P49～P58)をご覧ください。

料金・距離表(ETC普通車)

1 2 3 から乗って、 3 で降りた場合

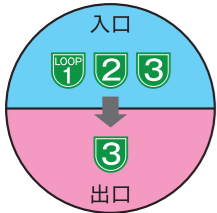


Table with 18 columns (Exit 3) and 20 rows (Loop 1, 2, 3). Includes toll and distance data for various stations like 西長堀, 中之島西, 海老江, etc.

料金・距離表(ETC普通車)

1 2 3 から乗って、 4 で降りた場合

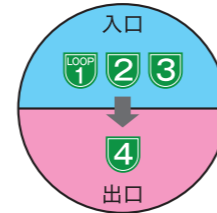


Table with 18 columns (Exit 4) and 20 rows (Loop 1, 2, 3). Includes toll and distance data for various stations like 天保山, 南港北, 南港中, etc.

●短距離区間利用割引適用時の料金について青地で記載しています。●西大阪線末端区間割引(6:00~22:00)適用時の料金について茶地で記載しています。●大阪都心流入割引(1号環状線(湊町・高津を含む)・13号東大阪線[中野・水走・東大阪(第二阪奈)]、神戸都心流入割引(7号北神戸線[伊川谷]CT、永井谷・前開、布施畑]CT、布施畑東)・3号神戸線[生田川、京橋、柳原、湊川])適用時の料金について赤地で記載しています。●関西国際空港方面割引適用時の料金について薄青地で記載しています。●上記以外の各種割引は反映していません。●普通車以外の車種については、料金早見表(P49~P58)をご覧ください。

●短距離区間利用割引適用時の料金について青地で記載しています。●西大阪線末端区間割引(6:00~22:00)適用時の料金について茶地で記載しています。●大阪都心流入割引(1号環状線(湊町・高津を含む)・13号東大阪線[中野・水走・東大阪(第二阪奈)]、神戸都心流入割引(7号北神戸線[伊川谷]CT、永井谷・前開、布施畑]CT、布施畑東)・3号神戸線[生田川、京橋、柳原、湊川])適用時の料金について赤地で記載しています。●関西国際空港方面割引適用時の料金について薄青地で記載しています。●上記以外の各種割引は反映していません。●普通車以外の車種については、料金早見表(P49~P58)をご覧ください。

料金・距離表(ETC普通車)

環状線 淀川左岸線 神戸線 から乗って、5号湾岸線 大和川線 で降りた場合

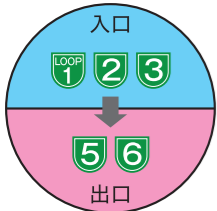


Table with columns for Exit (出口) and Entry (入口) stations. Rows are categorized by Loop (環状線, 淀川左岸線, 神戸線) and include station names like 四ツ橋, 信濃橋, 堂島, etc. Values represent toll and distance.

料金・距離表(ETC普通車)

環状線 淀川左岸線 神戸線 から乗って、7号北神戸線 で降りた場合

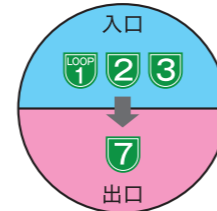


Table with columns for Exit (出口) and Entry (入口) stations. Rows are categorized by Loop (環状線, 淀川左岸線, 神戸線) and include station names like 伊川谷JCT, 永井谷, 前開, etc. Values represent toll and distance.

●短距離区間利用割引適用時の料金について青地で記載しています。●西大阪線末端区間割引(6:00~22:00)適用時の料金について茶地で記載しています。●大阪都心流入割引(1号環状線(湊町・高津を含む)・13号東大阪線[中野・水走・東大阪(第二阪奈)]、神戸都心流入割引(7号北神戸線[伊川谷]CT、永井谷、前開、布施畑]CT、布施畑東)・3号神戸線[生田川、京橋、柳原、湊川])適用時の料金について赤地で記載しています。●関西国際空港方面割引適用時の料金について薄青地で記載しています。●上記以外の各種割引は反映していません。●普通車以外の車種については、料金早見表(P49~P58)をご覧ください。

●短距離区間利用割引適用時の料金について青地で記載しています。●西大阪線末端区間割引(6:00~22:00)適用時の料金について茶地で記載しています。●大阪都心流入割引(1号環状線(湊町・高津を含む)・13号東大阪線[中野・水走・東大阪(第二阪奈)]、神戸都心流入割引(7号北神戸線[伊川谷]CT、永井谷、前開、布施畑]CT、布施畑東)・3号神戸線[生田川、京橋、柳原、湊川])適用時の料金について赤地で記載しています。●関西国際空港方面割引適用時の料金について薄青地で記載しています。●上記以外の各種割引は反映していません。●普通車以外の車種については、料金早見表(P49~P58)をご覧ください。

料金・距離表(ETC普通車)

環状線 淀川左岸線 神戸線 から乗って、 池田線 で降りた場合

出口	池田線															
	出入橋	梅田	福島	塚本	加島	豊中南 豊中IC	豊中南 (北行)	豊中北	大阪空港	池田	神田	川西小花	池田木部			
1 環状線	四ツ橋	360	380	460	520	620	730	770	800	950	1,020					
	信濃橋	340	350	440	500	600	710	750	780	930	1,000					
	堂島	450	460	550	610	710	820	860	890	1,040	1,110					
	高麗橋	400	410	500	550	660	770	810	840	990	1,050					
	長堀	460	470	560	620	720	830	870	900	1,050	1,120					
	高津	430	440	530	590	690	800	840	870	1,020	1,090					
	夕陽丘	470	490	570	630	730	840	880	910	1,060	1,130					
	えびす町	440	450	540	600	700	810	850	880	1,030	1,100					
	淀川左岸	700	710	800	860	960	1,070	1,110	1,140	1,290	1,360					
	舞洲	700	710	800	860	960	1,070	1,110	1,140	1,290	1,360					
島屋	700	710	800	860	960	1,070	1,110	1,140	1,290	1,360						
2 淀川左岸線	820	840	920	980	1,090	1,200	1,240	1,270	1,410	1,480						
正蓮寺川	820	840	920	980	1,090	1,200	1,240	1,270	1,410	1,480						
大開	820	840	920	980	1,090	1,200	1,240	1,270	1,410	1,480						
3 神戸線	1,140	1,160	1,240	1,300	1,410	1,520	1,550	1,590	1,730	1,800						
西長堀	1,140	1,160	1,240	1,300	1,410	1,520	1,550	1,590	1,730	1,800						
中之島西	1,140	1,160	1,240	1,300	1,410	1,520	1,550	1,590	1,730	1,800						
海老江	1,140	1,160	1,240	1,300	1,410	1,520	1,550	1,590	1,730	1,800						
姫島	540	560	640	700	800	910	950	990	1,130	1,200						
大和田	540	560	640	700	800	910	950	990	1,130	1,200						
尼崎西	540	560	640	700	800	910	950	990	1,130	1,200						
武庫川	790	810	890	950	1,050	1,160	1,200	1,240	1,380	1,450						
西宮IC	790	810	890	950	1,050	1,160	1,200	1,240	1,380	1,450						
西宮	790	810	890	950	1,050	1,160	1,200	1,240	1,380	1,450						
芦屋	970	990	1,070	1,130	1,230	1,340	1,380	1,410	1,560	1,630						
深江	970	990	1,070	1,130	1,230	1,340	1,380	1,410	1,560	1,630						
魚崎	1,140	1,160	1,240	1,300	1,410	1,520	1,550	1,590	1,730	1,800						
摩耶	1,290	1,310	1,390	1,450	1,550	1,660	1,700	1,740	1,880	1,950						
生田川	1,370	1,380	1,470	1,530	1,630	1,740	1,780	1,810	1,950	1,950						
京橋	1,410	1,420	1,510	1,560	1,670	1,780	1,820	1,850	1,990	1,950						
柳原	1,520	1,530	1,620	1,670	1,780	1,890	1,930	1,950	2,090	1,950						
湊川	1,580	1,590	1,680	1,740	1,840	1,950	1,990	1,950	2,090	1,950						
若宮	1,640	1,660	1,740	1,800	1,910	1,950	1,950	1,950	2,090	1,950						
月見山	1,680	1,700	1,780	1,840	1,950	1,950	1,950	1,950	2,090	1,950						
月見山(第二神明)	1,690	1,710	1,790	1,850	1,950	1,950	1,950	1,950	2,090	1,950						

料金・距離表(ETC普通車)

環状線 淀川左岸線 神戸線 から乗って、 守口線 東大阪線 で降りた場合

出口	守口線											東大阪線									
	南森町	扇町	長柄	城北	森小路	守口	守口 JCT	守口 (R1)	法円坂	森之宮	高井田	長田	東大阪 JCT	荒本	中野	水走	東大阪 (第二阪)				
1 環状線	四ツ橋	410	430	530	590	710	730	730	360	500	570	600	600	580	650	670					
	信濃橋	390	410	510	570	690	700	710	420	560	630	660	660	580	650	670					
	堂島	340	360	460	510	640	650	650	370	510	580	610	610	580	650	670					
	高麗橋	450	470	570	630	750	760	770	310	450	530	550	550	580	650	670					
	長堀	510	530	630	690	810	820	830	450	590	660	690	690	580	650	670					
	高津	480	500	600	660	780	790	800	420	560	640	660	660	580	650	670					
	夕陽丘	530	540	650	700	820	840	840	470	610	680	710	710	580	650	670					
	えびす町	490	510	610	670	790	800	810	430	570	650	670	670	580	650	670					
	淀川左岸	710	730	830	890	1,010	1,030	1,030	650	790	870	900	900	920	990	1,010					
	舞洲	710	730	830	890	1,010	1,030	1,030	650	790	870	900	900	920	990	1,010					
島屋	710	730	830	890	1,010	1,030	1,030	650	790	870	900	900	920	990	1,010						
2 淀川左岸線	840	860	960	1,020	1,140	1,150	1,160	780	920	990	1,020	1,020	1,050	1,120	1,140						
正蓮寺川	840	860	960	1,020	1,140	1,150	1,160	780	920	990	1,020	1,020	1,050	1,120	1,140						
大開	840	860	960	1,020	1,140	1,150	1,160	780	920	990	1,020	1,020	1,050	1,120	1,140						
3 神戸線	560	580	680	730	860	870	880	500	640	710	740	740	770	840	860						
西長堀	560	580	680	730	860	870	880	500	640	710	740	740	770	840	860						
中之島西	560	580	680	730	860	870	880	500	640	710	740	740	770	840	860						
海老江	560	580	680	730	860	870	880	500	640	710	740	740	770	840	860						
姫島	560	580	680	730	860	870	880	500	640	710	740	740	770	840	860						
大和田	560	580	680	730	860	870	880	500	640	710	740	740	770	840	860						
尼崎西	560	580	680	730	860	870	880	500	640	710	740	740	770	840	860						
武庫川	810	830	930	980	1,110	1,120	1,130	750	890	960	990	990	1,020	1,090	1,110						
西宮IC	810	830	930	980	1,110	1,120	1,130	750	890	960	990	990	1,020	1,090	1,110						
西宮	810	830	930	980	1,110	1,120	1,130	750	890	960	990	990	1,020	1,090	1,110						
芦屋	990	1,010	1,110	1,160	1,280	1,300	1,300	930	1,070	1,140	1,170	1,170	1,200	1,270	1,280						
深江	990	1,010	1,110	1,160	1,280	1,300	1,300	930	1,070	1,140	1,170	1,170	1,200	1,270	1,280						
魚崎	1,160	1,180	1,280	1,330	1,460	1,470	1,480	1,100	1,240	1,310	1,340	1,340	1,370	1,440	1,460						
摩耶	1,310	1,330	1,430	1,480	1,610	1,620	1,630	1,250	1,390	1,460	1,490	1,490	1,520	1,590	1,610						
生田川	1,380	1,400	1,500	1,560	1,680	1,690	1,700	1,320	1,460	1,530	1,560	1,560	1,590	1,660	1,680						
京橋	1,420	1,440	1,540	1,600	1,720	1,730	1,740	1,360	1,500	1,570	1,600	1,600	1,630	1,700	1,720						
柳原	1,530	1,550	1,650	1,710	1,830	1,840	1,850	1,470	1,610	1,680	1,710	1,710	1,740	1,810	1,830						
湊川	1,590	1,610	1,710	1,770	1,890	1,910	1,910	1,530	1,670	1,750	1,780	1,780	1,800	1,870	1,890						
若宮	1,660	1,680	1,780	1,830	1,950	1,950	1,950	1,600	1,740	1,810	1,840	1,840	1,870	1,940	1,950						
月見山	1,700	1,720	1,820	1,880	1,950	1,950	1,950	1,640	1,780	1,850	1,880	1,880	1,910	1,950	1,950						
月見山(第二神明)	1,710	1,730	1,830	1,890	1,950	1,950	1,950	1,650	1,790	1,860	1,890	1,890	1,920	1,950	1,950						

●短距離区間利用割引適用時の料金について青地で記載しています。●西大阪線端末区間割引(6:00~22:00)適用時の料金について茶地で記載しています。●大阪都心流入割引(1号環状線(湊町・高津を含む)・13号東大阪線[中野・水走・東大阪(第二阪奈)])、神戸都心流入割引(7号北神戸線[伊川谷]CT、永井谷、前開、布施畑]CT、布施畑東)・3号神戸線[生田川、京橋、柳原、湊川]適用時の料金について赤地で記載しています。●関西国際空港方面割引適用時の料金について薄青地で記載しています。●上記以外の各種割引は反映しておりません。●普通車以外の車種については、料金早見表(P49~P58)をご覧ください。

●短距離区間利用割引適用時の料金について青地で記載しています。●西大阪線端末区間割引(6:00~22:00)適用時の料金について茶地で記載しています。●大阪都心流入割引(1号環状線(湊町・高津を含む)・13号東大阪線[中野・水走・東大阪(第二阪奈)])、神戸都心流入割引(7号北神戸線[伊川谷]CT、永井谷、前開、布施畑]CT、布施畑東)・3号神戸線[生田川、京橋、柳原、湊川]適用時の料金について赤地で記載しています。●関西国際空港方面割引適用時の料金について薄青地で記載しています。●上記以外の各種割引は反映しておりません。●普通車以外の車種については、料金早見表(P49~P58)をご覧ください。

料金・距離表(ETC普通車)

から乗って、**14** **15** で降りた場合
環状線 淀川左岸線 神戸線 松原線 堺線

入口	出口	14 松原線										15 堺線				
		天王寺	文の里	駒川	平野	喜連瓜破	三宅	大堀	松原JCT	湊町	芦原	津守	玉出	住之江	堺	堺(R26)
1 環状線	四ツ橋	420	550	650	710	770	790	420				610	690	800	820	
	信濃橋	520	650	750	800	870	890	490				670	760	870	890	
	堂島	460	600	690	750	810	830	430				620	700	810	830	
	高麗橋	410	540	640	700	760	780	380				560	650	760	780	
	長堀	370	510	600	660	720	740	340				530	610	720	740	
	高津	520	650	750	810	870	890	300				500	580	690	710	
	夕陽丘	300	450	540	600	660	690	360				540	630	730	750	
	えびす町	530	660	760	820	880	900	320				510	590	700	720	
	2 淀川左岸線	淀川左岸舞洲														
		島屋	740	880	970	1,030	1,000	1,020	690				870	960	1,060	1,080
正蓮寺川																
大開		870	1,000	1,100	1,150	1,130	1,150	810				1,000	1,080	1,190	1,210	
3 神戸線	西長堀						1,080	1,110								
	中之島西															
	海老江															
	姫島	580	720	810	870	930	960	530				710	800	910	930	
	大和田															
	尼崎西															
	武庫川	830	970	1,060	1,120	1,180	1,210	780				960	1,050	1,160	1,180	
	西宮IC															
	西宮															
	芦屋	1,010	1,150	1,240	1,300	1,360	1,390	960				1,140	1,230	1,340	1,360	
	深江															
	魚崎	1,180	1,320	1,410	1,470	1,530	1,560	1,130				1,310	1,400	1,510	1,530	
	摩耶	1,330	1,470	1,560	1,620	1,680	1,710	1,280				1,460	1,550	1,660	1,680	
	生田川	1,410	1,540	1,640	1,700	1,760	1,780	1,360				1,540	1,630	1,730	1,750	
	京橋	1,450	1,580	1,680	1,740	1,800	1,820	1,400				1,580	1,660	1,770	1,790	
柳原	1,560	1,690	1,790	1,850	1,910	1,930	1,510				1,690	1,780	1,880	1,900		
湊川	1,620	1,760	1,850	1,910	1,950	1,950	1,570				1,750	1,840	1,940	1,950		
若宮	1,680	1,820	1,910	1,950	1,950	1,950	1,630				1,810	1,900	1,950	1,950		
月見山	1,730	1,860	1,950	1,950	1,950	1,950	1,670				1,860	1,940	1,950	1,950		
月見山(第二神明)	1,730	1,870	1,950	1,950	1,950	1,950	1,680				1,860	1,950	1,950	1,950		

料金・距離表(ETC普通車)

から乗って、**16** **17** **31** **32** で降りた場合
環状線 淀川左岸線 神戸線 大阪港線 西大阪線 神戸山手線 新神戸トンネル

入口	出口	16 大阪港線				17 西大阪線				31 神戸山手線			32 新神戸トンネル						
		阿波座	西長堀	九条	波除	天保山	北津守	大正東	大正西	弁天町	安治川	神戸長田	妙法寺	白川南	国道2号	神若	新神戸駅	箕谷	
1 環状線	四ツ橋			360	520							1,670	1,710					1,560	
	信濃橋			510	660							1,810	1,850					1,710	
	堂島			450	610							1,760	1,790					1,650	
	高麗橋			400	560							1,710	1,740					1,600	
	長堀			460	620							1,770	1,800					1,660	
	高津			430	590							1,740	1,780					1,630	
	夕陽丘			470	630							1,780	1,820					1,670	
	えびす町			440	600							1,750	1,780					1,640	
	2 淀川左岸線	淀川左岸舞洲											1,710	1,750					1,610
		島屋	580	550		480	370						1,300	1,340					1,190
正蓮寺川												1,620	1,660					1,520	
大開		710	680		600	500						1,430	1,460					1,320	
3 神戸線		西長堀			300	460							1,610	1,650					1,500
		中之島西											1,590	1,630					1,480
		海老江											1,520	1,550					1,410
		姫島	420	300		680	570						1,450	1,490					1,350
		大和田											1,270	1,310					1,160
		尼崎西											1,150	1,180					1,040
	武庫川	670	650		930	820						1,070	1,110					970	
	西宮IC											920	960					820	
	西宮											730	770					630	
	芦屋	850	830		1,110	1,000						660	690					1,060	
深江											620	650					590		
魚崎	1,030	1,000		1,280	1,170						510	540					700		
摩耶	1,170	1,150		1,430	1,320						460	490					630		
生田川	1,250	1,230		1,060	960						420	450					590		
京橋	1,290	1,270		1,100	1,000						380	410					540		
柳原	1,400	1,380		1,210	1,110						340	370					500		
湊川	1,460	1,440		1,270	1,170						300	330					460		
若宮	1,530	1,500		1,340	1,230						260	290					420		
月見山	1,570	1,540		1,380	1,280						220	250					380		
月見山(第二神明)	1,570	1,550		1,390	1,280						180	210					340		

●短距離区間利用割引適用時の料金について青地で記載しています。●西大阪線末端区間割引(6:00~22:00)適用時の料金について茶地で記載しています。●大阪都心流入割引(1号環状線(湊町・高津を含む)・13号東大阪線[中野・水走・東大阪(第二阪奈)])・神戸都心流入割引(7号北神戸線[伊川谷]CT、永井谷・前開、布施畑]CT、布施畑東)・3号神戸線[生田川、京橋、柳原、湊川]適用時の料金について赤地で記載しています。●関西国際空港方面割引適用時の料金について薄青地で記載しています。●上記以外の各種割引は反映しておりません。●普通車以外の車種については、料金早見表(P49~P58)をご覧ください。

●短距離区間利用割引適用時の料金について青地で記載しています。●西大阪線末端区間割引(6:00~22:00)適用時の料金について茶地で記載しています。●大阪都心流入割引(1号環状線(湊町・高津を含む)・13号東大阪線[中野・水走・東大阪(第二阪奈)])・神戸都心流入割引(7号北神戸線[伊川谷]CT、永井谷・前開、布施畑]CT、布施畑東)・3号神戸線[生田川、京橋、柳原、湊川]適用時の料金について赤地で記載しています。●関西国際空港方面割引適用時の料金について薄青地で記載しています。●上記以外の各種割引は反映しておりません。●普通車以外の車種については、料金早見表(P49~P58)をご覧ください。

料金・距離表(ETC普通車)

4号湾岸線 5号湾岸線 から乗って、環状線 淀川左岸線 で降りた場合

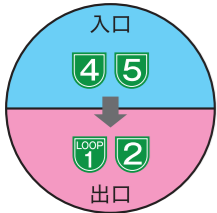


Table with toll and distance data for routes 4 and 5. Columns include exit names like 天保山, 南港北, 南港中, etc. and toll amounts.

料金・距離表(ETC普通車)

4号湾岸線 5号湾岸線 から乗って、神戸線 で降りた場合

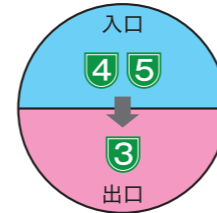


Table with toll and distance data for routes 4 and 5 to the Kobe Line. Columns include exit names like 西長堀, 中之島西, 海老江, etc. and toll amounts.

●短距離区間利用割引適用時の料金について青地で記載しています。●西大阪線端末区間割引(6:00~22:00)適用時の料金について茶地で記載しています。●大阪都心流入割引(1号環状線(湊町・高津を含む)⇄13号東大阪線[中野・水走・東大阪(第二阪奈)]、神戸都心流入割引(7号北神戸線[伊川谷]CT、永井谷・前開、布施畑]CT、布施畑東)⇄3号神戸線[生田川、京橋、柳原、湊川])適用時の料金について赤地で記載しています。●関西国際空港方面割引適用時の料金について薄青地で記載しています。●上記以外の各種割引は反映しておりません。●普通車以外の車種については、料金早見表(P49~P58)をご覧ください。

●短距離区間利用割引適用時の料金について青地で記載しています。●西大阪線端末区間割引(6:00~22:00)適用時の料金について茶地で記載しています。●大阪都心流入割引(1号環状線(湊町・高津を含む)⇄13号東大阪線[中野・水走・東大阪(第二阪奈)]、神戸都心流入割引(7号北神戸線[伊川谷]CT、永井谷・前開、布施畑]CT、布施畑東)⇄3号神戸線[生田川、京橋、柳原、湊川])適用時の料金について赤地で記載しています。●関西国際空港方面割引適用時の料金について薄青地で記載しています。●上記以外の各種割引は反映しておりません。●普通車以外の車種については、料金早見表(P49~P58)をご覧ください。

料金・距離表(ETC普通車)

4号湾岸線 5号湾岸線 から乗って、4号湾岸線 で降りた場合

出口		4号湾岸線																												
入口	出口	天保山	南港北	南港中	南港南	三宝	大浜	出島	石津	浜寺	高石	助松CT・助松	泉大津	岸和田北	岸和田南	貝塚	泉佐野北	泉佐野南	りんくうJCT											
		料金(円)	営業距離	料金(円)	営業距離	料金(円)	営業距離	料金(円)	営業距離	料金(円)	営業距離	料金(円)	営業距離	料金(円)	営業距離	料金(円)	営業距離	料金(円)	営業距離	料金(円)	営業距離									
天保山	天保山	300	2.5km	430	4.7km	560	8.7km	640	11.3km	690	12.8km	790	15.8km	900	19.4km	950	20.8km	1,070	24.4km	1,170	27.6km	1,240	29.7km	1,350	33.2km	1,420	35.4km	1,450	36.3km	
南港北	天保山	300	2.5km	430	4.7km																									
南港中	天保山	430	4.7km																											
南港南	天保山					300	2.5km	440	5.1km	490	6.6km	590	9.6km	700	13.2km	750	14.6km	870	18.2km	970	21.4km	1,040	23.5km	1,150	27.0km	1,220	29.2km	1,250	30.1km	
三宝	天保山	560	8.7km			300	2.5km	410	4.1km	510	7.1km	620	10.7km	670	12.1km	780	15.7km	890	18.9km	960	21.0km	1,070	24.5km	1,140	26.7km	1,170	27.6km			
大浜	天保山	640	11.3km			440	5.1km	300	2.6km	420	4.5km	540	8.1km	580	9.5km	700	13.1km	800	16.3km	870	18.4km	990	21.9km	1,060	24.1km	1,090	25.0km			
出島	天保山	690	12.8km			490	6.6km	410	4.1km	300	1.5km																			
石津	天保山									300	1.7km	450	5.3km	490	6.7km	610	10.3km	710	13.5km	780	15.6km	900	19.1km	970	21.3km	1,000	22.2km			
浜寺	天保山	790	15.8km			590	9.6km	510	7.1km	420	4.5km	300	1.7km																	
高石	天保山											300	1.8km	380	3.2km	500	6.8km	600	10.0km	670	12.1km	780	15.6km	850	17.8km	880	18.7km			
助松CT・助松	天保山	900	19.4km			700	13.2km	620	10.7km	540	8.1km	450	5.3km	300	1.8km	440	5.0km	540	8.2km	610	10.3km	720	13.8km	790	16.0km	820	16.9km			
泉大津	天保山	950	20.8km			750	14.6km	670	12.1km	580	9.5km	490	6.7km	380	3.2km	500	6.8km	600	10.0km	670	12.1km	780	15.6km	850	17.8km	880	18.7km			
岸和田北	天保山	1,070	24.4km			870	18.2km	780	15.7km	700	13.1km	610	10.3km	500	6.8km	440	5.0km	540	8.2km	610	10.3km	720	13.8km	790	16.0km	820	16.9km			
岸和田南	天保山	1,170	27.6km			970	21.4km	890	18.9km	800	16.3km	710	13.5km	600	8.1km	450	5.3km	540	8.2km	610	10.3km	720	13.8km	790	16.0km	820	16.9km			
貝塚	天保山	1,240	29.7km			1,040	23.5km	960	21.0km	870	18.4km	780	15.6km	670	12.1km	520	8.5km	490	6.6km	410	4.1km	300	1.5km	440	5.0km	540	8.2km			
泉佐野北	天保山	1,350	33.2km			1,150	27.0km	1,070	24.5km	990	21.9km	900	19.1km	780	15.6km	640	11.1km	560	8.8km	420	3.0km	300	1.5km	440	5.0km	540	8.2km			
泉佐野南	天保山	1,420	35.4km			1,220	29.2km	1,140	26.7km	1,060	24.1km	970	21.3km	850	17.8km	710	13.5km	630	10.0km	490	6.6km	410	4.1km	300	1.5km	440	5.0km			
りんくうJCT	天保山	1,450	36.3km			1,250	30.1km	1,170	27.6km	1,090	25.0km	1,000	22.2km	880	18.7km	740	14.2km	660	11.9km	520	8.5km	440	5.0km	540	8.2km	610	10.3km			
天保山	天保山	300	2.5km	430	4.7km	560	8.7km	640	11.3km	690	12.8km	790	15.8km	900	19.4km	950	20.8km	1,070	24.4km	1,170	27.6km	1,240	29.7km	1,350	33.2km	1,420	35.4km	1,450	36.3km	
湾岸舞洲	天保山	300	2.1km	420	4.6km	500	6.8km	630	10.8km	710	14.9km	860	17.9km	970	21.5km	1,020	22.9km	1,140	29.7km	1,240	31.8km	1,420	35.3km	1,490	37.5km	1,520	38.4km			
中島	天保山	430	4.7km	510	7.2km	580	9.4km	710	13.4km	800	17.5km	940	20.5km	1,060	24.1km	1,100	25.5km	1,220	29.1km	1,320	34.4km	1,390	37.9km	1,510	40.1km	1,580	41.0km	1,610	41.0km	
尼崎東海岸	天保山																													
尼崎末広	天保山	500	7.0km	580	9.5km	650	11.7km	780	15.7km	870	19.8km	920	22.8km	1,020	26.4km	1,180	31.4km	1,290	34.6km	1,400	40.2km	1,470	42.4km	1,580	44.2km	1,650	43.3km	1,680	43.3km	
鳴尾浜	天保山	570	9.2km	650	11.7km	730	13.9km	860	17.9km	940	20.5km	1,090	25.0km	1,200	28.6km	1,250	30.0km	1,370	33.6km	1,470	38.9km	1,540	42.4km	1,650	44.6km	1,720	45.5km	1,750	45.5km	
甲子園浜	天保山																													
西宮浜	天保山	680	12.5km	760	15.0km	830	17.2km	960	21.2km	1,050	23.8km	1,100	25.3km	1,190	28.3km	1,310	31.9km	1,360	33.3km	1,470	40.1km	1,580	42.2km	1,650	45.7km	1,760	47.9km	1,830	48.8km	
南芦屋浜	天保山																													
深江浜	天保山	800	16.2km	880	18.7km	950	20.9km	1,080	24.9km	1,170	27.9km	1,220	29.0km	1,310	32.0km	1,430	35.6km	1,480	37.0km	1,590	40.6km	1,700	45.9km	1,770	49.4km	1,880	51.6km	1,950	52.5km	
住吉浜	天保山	880	18.7km	960	21.2km	1,030	23.4km	1,160	27.4km	1,250	30.0km	1,300	31.5km	1,400	34.5km	1,510	38.1km	1,670	43.1km	1,780	46.3km	1,850	48.4km	1,950	51.9km	1,950	51.9km	1,950	55.0km	
魚崎浜	天保山	880	18.7km	960	21.2km	1,030	23.4km	1,160	27.4km	1,250	30.0km	1,300	31.5km	1,400	34.5km	1,510	38.1km	1,670	43.1km	1,780	46.3km	1,850	48.4km	1,950	51.9km	1,950	51.9km	1,950	55.0km	
六甲アイランド北	天保山	910	19.5km	990	22.0km	1,060	24.2km	1,190	28.2km	1,280	30.8km	1,320	32.3km	1,420	35.3km	1,540	38.9km	1,580	40.3km	1,700	43.9km	1,800	47.1km	1,870	49.2km	1,950	51.9km	1,950	55.8km	

●短距離区間利用割引適用時の料金について青地で記載しています。●西大阪線末端区間割引(6:00~22:00)適用時の料金について茶地で記載しています。●大阪都心流入割引(1号環状線(湊町・高津を含む)・13号東大阪線[中野・水走・東大阪(第二阪奈)])、神戸都心流入割引(7号北神戸線[伊川谷]CT、永井谷・前開、布施畑]CT、布施畑東)・3号神戸線[生田川、京橋、柳原、湊川])適用時の料金について赤地で記載しています。●関西国際空港方面割引適用時の料金について薄青地で記載しています。●上記以外の各種割引は反映していません。●普通車以外の車種については、料金早見表(P49~P58)をご覧ください。

料金・距離表(ETC普通車)

4号湾岸線 5号湾岸線 から乗って、5号湾岸線 大和川線 で降りた場合

出口		5号湾岸線														大和川線														
入口	出口	天保山	湾岸舞洲	中島	尼崎東海岸	尼崎末広	鳴尾浜	甲子園浜	西宮浜	南芦屋浜	深江浜	住吉浜	魚崎浜	六甲アイランド北	三宅西	天美	常盤	鉄砲												
		料金(円)	営業距離	料金(円)	営業距離	料金(円)	営業距離	料金(円)	営業距離	料金(円)	営業距離	料金(円)	営業距離	料金(円)	営業距離	料金(円)	営業距離	料金(円)	営業距離											
天保山	天保山	300	2.1km	430	4.7km	500	7.0km	570	9.2km	680	12.5km	800	16.2km	880	18.7km	880	18.7km	910	19.5km	810	16.5km	730	13.9km	600	10.1km					
南港北	天保山	300	2.1km	420	4.6km	510	7.2km	580	9.5km	650	11.7km	760	15.0km	880	18.7km	960	21.2km	990	22.0km											
南港中	天保山	430	4.7km	500	6.8km	580	9.4km	650	11.7km	730	13.9km	830	17.2km	950	20.9km	1,030	23.4km	1,060	24.2km											
南港南	天保山																													
三宝	天保山	560	8.7km	630	10.8km	710	13.4km	780	15.7km	860	17.9km	960	21.2km	1,080	24.9km	1,160	27.4km	1,160	28.2km	610	10.3km	530	7.7km	400	3.9km					
大浜	天保山	640	11.3km	710	13.4km	790	16.0km	870	18.3km	940	20.5km	1,050	23.8km	1,170	27.5km	1,250	30.0km	1,280	30.8km	610	10.3km	530	7.7km	400	3.9km					
出島	天保山	690	12.8km	760	14.9km	840	17.5km	920	19.8km	990	22.0km	1,100	25.3km	1,220	29.0km	1,300	31.5km	1,320	32.3km	660	11.9km	580	7.8km	450	5.5km					
石津	天保山																													
浜寺	天保山	790	15.8km	860	17.9km	940	20.5km	1,020	22.8km	1,090	25.0km	1,190	28.3km	1,310	32.0km	1,400	34.5km	1,400	35.3km	760	14.9km	670	12.3km	550	8.5km					
高石	天保山																													
助松CT・助松	天保山	900	19.4km	970	21.5km	1,060	24.1km	1,130	26.4km	1,200	28.6km	1,310	31.9km	1,430	35.6km	1,510	38.1km	1,510	38.9km	880	18.5km	790	15.9km	670	12.1km					
泉大津	天保山	950	20.8km	1,020	22.9km	1,100	25.5km	1,180	27.8km	1,250	30.0km	1,360	33.3km	1,480	37.0km	1,560	39.5km	1,580	40.3km	920	19.9km	840	17.3km	710	13.5km					
岸和田北	天保山	1,070	24.4km	1,140	26.5km	1,220	29.1km	1,290	31.4km	1,370	33.6km	1,470	36.9km	1,590	40.6km	1,670	43.1km	1,700	43.9km	1,040	23.5km	950	20.9km	830	17.1km					
岸和田南	天保山	1,170	27.6km	1,240	29.7km	1,320	32.3km	1,400	34.4km	1,470	36.8km	1,580	40.1km	1,700	43.8km	1,780	46.3km	1,800	47.1km	1,140	26.7km	1,060	24.1km	930	20.3km					
貝塚	天保山	1,240	29.7km	1,310	31.8km	1,390	34.4km	1,470	36.7km	1,540	38.9km	1,650	42.2km	1,770	45.9km	1,850	48.4km	1,870	49.2km	1,210	28.8km	1,130	26.2km	1,000	22.4km					
泉佐野北	天保山	1,350	33.2km	1,420	35.3km	1,510	37.9km	1,580	40.2km	1,650	42.																			

料金・距離表(ETC普通車)

4号湾岸線 5号湾岸線 から乗って、7号北神戸線 で降りた場合

出口		7号北神戸線																
入口		伊川谷JCT	永井谷	前開	布施畑JCT	布施畑西	布施畑東	しあわせの村	藍那	箕谷	からと西	からと東	有馬口	西宮山口南	西宮山口東	西宮山口JCT	五社	柳谷JCT
4号湾岸線	天保山	1,780 46.3km	1,720 44.4km	1,620 41.5km	1,540 39.0km	1,490 37.5km	1,480 37.0km	1,380 34.1km	1,230 29.5km	1,380 33.9km	1,510 38.0km	1,610 41.1km	1,690 43.6km	1,690 43.6km	1,540 39.1km	1,600 40.9km		
	南港北	1,860 48.8km	1,800 46.9km	1,700 44.0km	1,620 41.5km	1,570 40.0km	1,460 39.5km	1,310 36.6km	1,460 32.0km	1,460 36.4km	1,590 40.5km	1,690 43.6km	1,770 46.1km	1,770 46.1km	1,630 41.6km	1,680 43.4km		
	南港中	1,930 51.0km	1,870 49.1km	1,780 46.2km	1,690 43.7km	1,650 42.2km	1,530 41.7km	1,390 38.8km	1,530 34.2km	1,530 38.6km	1,660 42.7km	1,760 45.8km	1,840 48.3km	1,840 48.3km	1,700 43.8km	1,760 45.6km		
	南港南																	
	三宝	1,950 55.0km	1,950 53.1km	1,910 50.2km	1,820 47.7km	1,780 46.2km	1,760 45.7km	1,660 42.8km	1,520 38.2km	1,660 42.6km	1,790 46.7km	1,890 49.8km	1,950 52.3km	1,950 52.3km	1,830 47.8km	1,890 49.6km		
	大浜	1,950 57.6km	1,950 55.7km	1,910 52.8km	1,910 50.3km	1,860 48.8km	1,840 48.3km	1,750 45.4km	1,600 40.8km	1,740 45.2km	1,880 49.3km	1,950 52.4km	1,950 54.9km	1,950 54.9km	1,910 50.4km	1,950 52.2km		
	出島	1,950 59.1km	1,950 57.2km	1,950 54.3km	1,950 51.8km	1,910 50.3km	1,890 49.8km	1,800 46.9km	1,650 42.3km	1,790 46.7km	1,920 50.8km	1,950 53.9km	1,950 56.4km	1,950 56.4km	1,950 51.9km	1,950 53.7km		
	石津																	
	浜寺	1,950 62.1km	1,950 60.2km	1,950 57.3km	1,950 54.8km	1,950 53.3km	1,950 52.8km	1,900 49.9km	1,750 45.3km	1,890 49.7km	1,950 53.8km	1,950 56.9km	1,950 59.4km	1,950 59.4km	1,950 54.9km	1,950 56.7km		
	高石																	
	助松JCT・助松	1,950 65.7km	1,950 63.8km	1,950 60.9km	1,950 58.4km	1,950 56.9km	1,950 56.4km	1,950 53.5km	1,860 48.9km	1,950 53.3km	1,950 57.4km	1,950 60.5km	1,950 63.0km	1,950 63.0km	1,950 58.5km	1,950 60.3km		
	泉大津	1,950 67.1km	1,950 65.2km	1,950 62.3km	1,950 59.8km	1,950 58.3km	1,950 57.8km	1,910 54.9km	1,950 50.3km	1,950 54.7km	1,950 58.8km	1,950 61.9km	1,950 64.4km	1,950 64.4km	1,950 59.9km	1,950 61.7km		
	岸和田北	1,950 70.7km	1,950 68.8km	1,950 65.9km	1,950 63.4km	1,950 61.9km	1,950 61.4km	1,950 58.5km	1,950 53.9km	1,950 58.3km	1,950 62.4km	1,950 65.5km	1,950 68.0km	1,950 68.0km	1,950 63.5km	1,950 65.3km		
	岸和田南	1,950 73.9km	1,950 72.0km	1,950 69.1km	1,950 66.6km	1,950 65.1km	1,950 64.6km	1,950 61.7km	1,950 57.1km	1,950 61.5km	1,950 65.6km	1,950 68.7km	1,950 71.2km	1,950 71.2km	1,950 66.7km	1,950 68.5km		
	貝塚	1,950 76.0km	1,950 74.1km	1,950 71.2km	1,950 68.7km	1,950 67.2km	1,950 66.7km	1,950 63.8km	1,950 59.2km	1,950 63.6km	1,950 67.7km	1,950 70.8km	1,950 73.3km	1,950 73.3km	1,950 68.8km	1,950 70.6km		
	泉佐野北	1,950 79.5km	1,950 77.6km	1,950 74.7km	1,950 72.2km	1,950 70.7km	1,950 70.2km	1,950 67.3km	1,950 62.7km	1,950 67.1km	1,950 71.2km	1,950 74.3km	1,950 76.8km	1,950 76.8km	1,950 72.3km	1,950 74.1km		
	泉佐野南	1,950 81.7km	1,950 79.8km	1,950 76.9km	1,950 74.4km	1,950 72.9km	1,950 72.4km	1,950 69.5km	1,950 64.9km	1,950 69.3km	1,950 73.4km	1,950 76.5km	1,950 79.0km	1,950 79.0km	1,950 74.5km	1,950 76.3km		
	りんくうJCT	1,950 82.6km	1,950 80.7km	1,950 77.8km	1,950 75.3km	1,950 73.8km	1,950 73.3km	1,950 70.4km	1,950 65.8km	1,950 70.2km	1,950 74.3km	1,950 77.4km	1,950 79.9km	1,950 79.9km	1,950 75.4km	1,950 77.2km		
	5号湾岸線	天保山	1,780 46.3km	1,720 44.4km	1,620 41.5km	1,540 39.0km	1,490 37.5km	1,480 37.0km	1,380 34.1km	1,230 29.5km	1,380 33.9km	1,510 38.0km	1,610 41.1km	1,690 43.6km	1,690 43.6km	1,540 39.1km	1,600 40.9km	
湾岸舞洲		1,710 44.2km	1,650 42.3km	1,550 39.4km	1,470 36.9km	1,420 35.4km	1,410 34.9km	1,310 32.0km	1,160 27.4km	1,310 31.8km	1,440 35.9km	1,540 39.0km	1,620 41.5km	1,620 41.5km	1,480 37.0km	1,530 38.8km		
中島																		
尼崎東海岸		1,580 40.1km	1,520 38.2km	1,420 35.3km	1,340 32.8km	1,290 31.3km	1,280 30.8km	1,180 27.9km	1,030 23.3km	1,170 27.7km	1,310 31.8km	1,410 34.9km	1,490 37.4km	1,490 37.4km	1,340 32.9km	1,400 34.7km		
尼崎末広		1,550 39.3km	1,490 37.4km	1,400 34.5km	1,310 32.0km	1,270 30.5km	1,250 30.0km	1,150 27.1km	1,010 22.5km	1,150 26.9km	1,280 31.0km	1,380 34.1km	1,460 36.6km	1,460 36.6km	1,320 32.1km	1,380 33.9km		
鳴尾浜																		
甲子園浜		1,400 34.7km	1,340 32.8km	1,250 29.9km	1,160 27.4km	1,120 25.9km	1,100 25.4km	1,010 22.5km	860 17.9km	1,000 22.3km	1,130 26.4km	1,230 29.5km	1,310 32.0km	1,310 32.0km	1,170 27.5km	1,230 29.3km		
西宮浜																		
南芦屋浜		1,290 31.2km	1,230 29.3km	1,130 26.4km	1,050 23.9km	1,000 22.4km	990 21.9km	890 19.0km	740 14.4km	890 18.8km	1,020 26.0km	1,120 28.5km	1,200 30.8km	1,200 30.8km	1,050 24.0km	1,110 25.8km		
深江浜		1,250 30.1km	1,190 28.2km	1,100 25.3km	1,020 22.8km	970 21.3km	950 20.8km	860 17.9km	710 13.3km	850 17.7km	980 21.8km	1,080 24.9km	1,160 27.4km	1,160 27.4km	1,020 22.9km	1,080 24.7km		
住吉浜																		
魚崎浜		1,200 28.4km	1,140 26.5km	1,040 23.6km	960 21.1km	910 19.6km	900 19.1km	800 16.2km	650 11.6km	790 16.0km	930 20.1km	1,030 23.2km	1,110 25.7km	1,110 25.7km	960 21.2km	1,020 23.0km		
六甲アイランド北																		

●短距離区間利用割引適用時の料金について青地で記載しています。●西大阪線端末区間割引(6:00~22:00)適用時の料金について茶地で記載しています。●大阪都心流入割引(1号環状線(湊町・高津を含む)・13号東大阪線[中野・水走・東大阪(第二阪奈)])・神戸都心流入割引(7号北神戸線[伊川谷JCT・永井谷・前開・布施畑]CT・布施畑東)・3号神戸線[生田川・京橋・柳原・湊川])適用時の料金について赤地で記載しています。●関西国際空港方面割引適用時の料金について薄青地で記載しています。●上記以外の各種割引は反映していません。●普通車以外の車種については、料金早見表(P49~P58)をご覧ください。

料金・距離表(ETC普通車)

4号湾岸線 5号湾岸線 から乗って、11号池田線 で降りた場合

出口		11号池田線													
入口		出入橋	梅田	福島	塚本	加島	豊中南	豊中北	豊中(北行)	豊中	大阪空港	池田	神田	川西小花	池田本部
4号湾岸線	天保山	600 10.0km	620 10.5km		700 13.1km	760 14.9km	860 18.1km		970 21.5km	1,010 22.7km	1,040 23.7km			1,190 28.2km	1,260 30.3km
	南港北	680 12.5km	700 13.0km		780 15.6km	840 17.4km	940 20.6km		1,050 24.0km	1,090 25.2km	1,130 26.2km			1,270 30.7km	1,340 32.8km
	南港中	750 14.7km	770 15.2km		850 17.8km	910 19.6km	1,020 22.8km		1,130 26.2km	1,160 27.4km	1,200 28.4km			1,340 32.9km	1,410 35.0km
	南港南														
	三宝	880 18.7km	900 19.2km		980 21.8km	1,040 23.6km	1,150 26.8km		1,260 30.2km	1,290 31.4km	1,330 32.4km			1,470 36.9km	1,540 39.0km
	大浜	970 21.3km	980 21.8km		1,070 24.4km	1,130 26.2km	1,230 29.4km		1,340 32.8km	1,380 34.0km	1,410 35.0km			1,560 39.5km	1,630 41.6km
	出島	1,020 22.8km	1,030 23.3km		1,120 25.9km	1,170 27.7km	1,280 30.9km		1,390 34.3km	1,430 35.5km	1,460 36.5km			1,610 41.0km	1,670 43.1km
	石津														
	浜寺	1,110 25.8km	1,130 26.3km		1,210 28.9km	1,270 30.7km	1,380 33.9km		1,490 37.3km	1,530 38.5km	1,560 39.5km			1,700 44.0km	1,770 46.1km
	高石														
	助松JCT・助松	1,230 29.4km	1,250 29.9km		1,330 32.5km	1,390 34.3km	1,490 37.5km		1,600 40.9km	1,640 42.1km	1,670 43.1km			1,820 47.6km	1,890 49.7km
	泉大津	1,280 30.8km	1,290 31.3km		1,380 33.9km	1,430 35.7km	1,540 38.9km		1,650 42.3km	1,690 43.5km	1,720 44.5km			1,870 49.0km	1,930 51.1km
	岸和田北	1,320 34.4km	1,320 34.9km		1,490 37.5km	1,550 39.3km	1,660 42.5km		1,770 45.9km	1,800 47.1km	1,840 48.1km			1,950 52.6km	1,950 54.7km
	岸和田南	1,320 37.6km	1,320 38.1km		1,600 40.7km	1,660 42.5km	1,760 45.7km		1,870 49.1km	1,910 50.3km	1,940 51.3km			1,950 55.8km	1,950 57.9km
	貝塚	1,320 39.7km	1,320 40.2km		1,660 42.8km	1,720 44.6km	1,830 47.8km		1,940 51.2km	1,950 52.4km	1,950 53.4km			1,950 57.9km	1,950 60.0km
	泉佐野北	1,320 43.2km	1,320 43.7km		1,780 46.3km	1,840 48.1km	1,940 51.3km		1,950 54.7km	1,950 55.9km	1,950 56.9km			1,950 61.4km	1,950 63.5km
	泉佐野南	1,320 45.4km	1,320 45.9km		1,850 48.5km	1,910 50.3km	1,950 53.5km		1,950 56.9km	1,950 58.1km	1,950 59.1km			1,950 63.6km	1,950 65.7km
	りんくうJCT	1,320 46.3km	1,320 46.8km		1,880 49.4km	1,940 51.2km	1,950 54.4km		1,950 57.8km	1,950 59.0km	1,950 60.0km			1,950 64.5km	1,950 66.6km
	5号湾岸線	天保山	600 10.0km	620 10.5km		700 13.1km	760 14.9km	860 18.1km		970 21.5km	1,010 22.7km	1,040 23.7km			1,190 28.2km
湾岸舞洲		670 12.1km	680 12.6km		770 15.2km	830 17.0km									

料金・距離表(ETC普通車)

4号湾岸線 5号湾岸線 から乗って、 守口線 東大阪線 で降りた場合

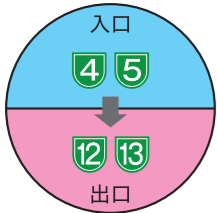


Table with 12 columns (exits) and 28 rows (entrances) for route 4/5 to 12/13. Includes toll amounts and distances.

料金・距離表(ETC普通車)

4号湾岸線 5号湾岸線 から乗って、 松原線 堺線 で降りた場合

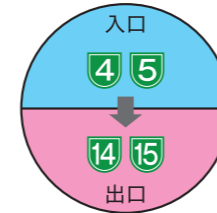


Table with 15 columns (exits) and 28 rows (entrances) for route 4/5 to 14/15. Includes toll amounts and distances.

●短距離区間利用割引適用時の料金について青地で記載しています。●西大阪線末端区間割引(6:00~22:00)適用時の料金について茶地で記載しています。●大阪都心流入割引(1号環状線(湊町・高津を含む)・13号東大阪線[中野・水走・東大阪(第二阪奈)]・神戸都心流入割引(7号北神戸線[伊川谷]CT・永井谷・前開・布施畑]CT・布施畑東)・3号神戸線[生田川・京橋・柳原・奥川])適用時の料金について赤地で記載しています。●関西国際空港方面割引適用時の料金について薄青地で記載しています。●上記以外の各種割引は反映していません。●普通車以外の車種については、料金早見表(P49~P58)をご覧ください。

●短距離区間利用割引適用時の料金について青地で記載しています。●西大阪線末端区間割引(6:00~22:00)適用時の料金について茶地で記載しています。●大阪都心流入割引(1号環状線(湊町・高津を含む)・13号東大阪線[中野・水走・東大阪(第二阪奈)]・神戸都心流入割引(7号北神戸線[伊川谷]CT・永井谷・前開・布施畑]CT・布施畑東)・3号神戸線[生田川・京橋・柳原・奥川])適用時の料金について赤地で記載しています。●関西国際空港方面割引適用時の料金について薄青地で記載しています。●上記以外の各種割引は反映していません。●普通車以外の車種については、料金早見表(P49~P58)をご覧ください。

料金・距離表(ETC普通車)

4号湾岸線 5号湾岸線 から乗って、 16号大阪港線 17号西大阪線 31号神戸山手線 32号新神戸トンネル で降りた場合

出口	16 大阪港線				17 西大阪線				31 神戸山手線			32 新神戸トンネル					
	阿波座	西長堀	九条	波除	天保山	北津守	大正東	大正西	弁天町	安治川	神戸長田	妙法寺	白川南	国道2号	神若	新神戸駅	箕谷
天保山	480 6.4km	460 5.6km		300 3.2km							1,340 32.8km	1,380 33.9km					1,230 29.5km
南港北	560 8.9km	540 8.1km		460 5.7km	300 2.5km						1,420 35.3km	1,460 36.4km					1,310 32.0km
南港中	640 11.1km	610 10.3km		530 7.9km	430 4.7km						1,490 37.5km	1,530 38.6km					1,390 34.2km
南港南																	
三宝	770 15.1km	740 14.3km		660 11.9km	560 8.7km						1,620 41.5km	1,660 42.6km					1,520 38.2km
大浜	850 17.7km	820 16.9km		750 14.5km	640 11.3km						1,710 44.1km	1,740 45.2km					1,600 40.8km
出島	900 19.2km	870 18.4km		790 16.0km	690 12.8km	640 11.2km		700 13.0km	730 14.0km		1,760 45.6km	1,790 46.7km					1,650 42.3km
石津																	
浜寺	1,000 22.2km	970 21.4km		890 19.0km	790 15.8km	740 14.2km		790 16.0km	830 17.0km		1,850 48.6km	1,890 49.7km					1,750 45.3km
高石																	
助松JCT・助松	1,110 25.8km	1,090 25.0km		1,010 22.6km	900 19.4km	850 17.8km		910 19.6km	940 20.6km		1,950 52.2km	1,950 53.3km					1,860 48.9km
泉大津	1,160 27.2km	1,130 26.4km		1,050 24.0km	950 20.8km	900 19.2km		960 21.0km	990 22.0km		1,950 53.6km	1,950 54.7km					1,910 50.3km
岸和田北	1,280 30.8km	1,250 30.0km		1,170 27.6km	1,070 24.4km	1,020 22.8km		1,070 24.6km	1,110 25.6km		1,950 57.2km	1,950 58.3km					1,950 53.9km
岸和田南	1,320 34.0km	1,350 33.2km		1,280 30.8km	1,170 27.6km	1,120 26.0km		1,180 27.8km	1,210 28.8km		1,950 60.4km	1,950 61.5km					1,950 57.1km
貝塚	1,320 36.1km	1,420 35.3km		1,340 32.9km	1,240 29.7km	1,190 28.1km		1,250 29.9km	1,280 30.9km		1,950 62.5km	1,950 63.6km					1,950 59.2km
泉佐野北	1,320 39.6km	1,530 38.8km		1,460 36.4km	1,350 33.2km	1,300 31.6km		1,360 33.4km	1,390 34.4km		1,950 66.0km	1,950 67.1km					1,950 62.7km
泉佐野南	1,320 41.8km	1,610 41.0km		1,530 38.6km	1,420 35.4km	1,370 33.8km		1,430 35.6km	1,460 36.6km		1,950 68.2km	1,950 69.3km					1,950 64.9km
りんくうJCT	1,320 42.7km	1,640 41.9km		1,560 39.5km	1,450 36.3km	1,400 34.7km		1,460 36.5km	1,490 37.5km		1,950 69.1km	1,950 70.2km					1,950 65.8km
天保山	480 6.4km	460 5.6km		300 3.2km							1,340 32.8km	1,380 33.9km					1,230 29.5km
湾岸舞洲	550 8.5km	530 7.7km		450 5.3km	300 2.1km						1,270 30.7km	1,310 31.8km					1,160 27.4km
中島	640 11.1km	610 10.3km		530 7.9km	430 4.7km												
尼崎東海岸											1,140 26.6km	1,170 27.7km					1,030 23.3km
尼崎末広	710 13.4km	680 12.6km		610 10.2km	500 7.0km						1,110 25.8km	1,150 26.9km					1,010 22.5km
鳴尾浜	780 15.6km	760 14.8km		680 12.4km	570 9.2km												
甲子園浜											960 21.2km	1,000 22.3km					860 17.9km
西宮浜	890 18.9km	860 18.1km		780 15.7km	680 12.5km												
南芦屋浜											850 17.7km	890 18.8km					740 14.4km
深江浜	1,010 22.6km	980 21.8km		900 19.4km	800 16.2km						810 16.6km	850 17.7km					710 13.3km
住吉浜	1,090 25.1km	1,060 24.3km		990 21.9km	880 18.7km												
魚崎浜	1,090 25.1km	1,060 24.3km		990 21.9km	880 18.7km						760 14.9km	790 16.0km					650 11.6km
六甲アイランド北	1,120 25.9km	1,090 25.1km		1,010 22.7km	910 19.5km												

●短距離区間利用割引適用時の料金について青地で記載しています。●西大阪線末端区間割引(6:00~22:00)適用時の料金について茶地で記載しています。●大阪都心流入割引(1号環状線(湊町・高津を含む)・13号東大阪線[中野・水走・東大阪(第二阪奈)]・神戸都心流入割引(7号北神戸線[伊川谷]CT・永井谷・前開・布施畑]CT・布施畑東)・3号神戸線[生田川・京橋・柳原・湊川])適用時の料金について赤地で記載しています。●関西国際空港方面割引適用時の料金について薄青地で記載しています。●上記以外の各種割引は反映していません。●普通車以外の車種については、料金早見表(P49~P58)をご覧ください。

料金・距離表(ETC普通車)

6号大和川線 7号北神戸線 11号池田線 から乗って、 LOOP1号環状線 LOOP2号淀川左岸線 で降りた場合

出口	LOOP1 環状線							LOOP2 淀川左岸線				
	信濃橋	土佐堀	北浜	本町	道頓堀	夕陽丘	なんば	淀川左岸舞洲	ユニバーサルシティ	島屋	正蓮寺川	大開
三宅西												
6 大和川線												
天美	1,210 28.9km	1,060 24.3km	1,110 25.6km	1,150 26.8km	1,110 25.7km	1,150 26.9km	1,190 28.2km		910 19.5km	910 19.5km		1,030 23.4km
常盤	1,130 26.3km	980 21.7km	1,020 23.0km	1,060 24.2km	1,030 23.1km	1,060 24.3km	1,110 25.6km		820 16.9km	820 16.9km		950 20.8km
鉄砲	1,010 22.5km	860 17.9km	900 19.2km	940 19.3km	900 19.3km	940 20.5km	980 21.8km		700 13.1km	700 13.1km		830 17.0km
伊川谷JCT	1,950 61.3km	1,950 56.7km	1,950 58.0km	1,950 59.2km	1,950 58.1km	1,950 59.3km	1,950 60.6km	1,950 57.8km	1,740 45.1km	1,740 45.1km	1,950 55.0km	1,870 49.0km
永井谷	1,950 59.4km	1,950 54.8km	1,950 56.1km	1,950 57.3km	1,950 56.2km	1,950 57.4km	1,950 58.7km	1,950 55.9km	1,680 43.2km	1,680 43.2km	1,950 53.1km	1,800 47.1km
前開	1,950 56.5km	1,950 51.9km	1,950 53.2km	1,950 54.4km	1,950 53.3km	1,950 54.5km	1,950 55.8km	1,950 53.0km	1,580 40.3km	1,580 40.3km	1,910 50.2km	1,710 44.2km
布施畑JCT	1,950 54.0km	1,880 49.4km	1,920 50.7km	1,950 51.9km	1,920 50.8km	1,950 52.0km	1,950 53.3km	1,910 50.5km	1,500 37.8km	1,500 37.8km	1,820 47.7km	1,630 41.7km
布施畑西												
布施畑東	1,950 52.5km	1,830 47.9km	1,870 49.2km	1,910 50.4km	1,880 49.3km	1,910 50.5km	1,950 51.8km	1,870 49.0km	1,450 36.3km	1,450 36.3km	1,780 46.2km	1,580 40.2km
しあわせの村	1,950 52.0km	1,810 47.4km	1,860 48.7km	1,900 49.9km	1,860 48.8km	1,900 50.0km	1,940 51.3km	1,850 48.5km	1,440 35.8km	1,440 35.8km	1,760 45.7km	1,560 39.7km
藍那	1,870 49.1km	1,720 44.5km	1,760 45.8km	1,800 47.0km	1,770 45.9km	1,800 47.1km	1,850 48.4km	1,760 45.6km	1,340 32.9km	1,340 32.9km	1,660 42.8km	1,470 36.8km
箕谷	1,720 44.5km	1,570 39.9km	1,610 41.2km	1,650 42.4km	1,620 41.3km	1,660 42.5km	1,700 43.8km	1,610 41.0km	1,190 28.3km	1,190 28.3km	1,520 38.2km	1,320 32.2km
からと西	1,860 48.9km	1,710 44.3km	1,760 45.6km	1,790 46.8km	1,760 45.7km	1,790 46.9km	1,840 48.2km	1,750 45.4km	1,340 32.7km	1,340 32.7km	1,660 42.6km	1,460 36.6km
からと東												
有馬口	1,950 53.0km	1,850 48.4km	1,890 49.7km	1,930 50.9km	1,890 49.8km	1,930 51.0km	1,950 52.3km	1,880 49.5km	1,470 36.8km	1,470 36.8km	1,790 46.7km	1,600 40.7km
西宮山口南	1,950 56.1km	1,950 51.5km	1,950 52.8km	1,950 54.0km	1,950 52.9km	1,950 54.1km	1,950 55.4km	1,950 52.6km	1,570 39.9km	1,570 39.9km	1,890 49.8km	1,700 43.8km
西宮山口東	1,950 58.6km	1,950 54.0km	1,950 55.3km	1,950 56.5km	1,950 55.4km	1,950 56.6km	1,950 57.9km	1,950 55.1km	1,650 42.4km	1,650 42.4km	1,950 52.3km	1,780 46.3km
西宮山口	1,950 58.6km	1,950 54.0km	1,950 55.3km	1,950 56.5km	1,950 55.4km	1,950 56.6km	1,950 57.9km	1,950 55.1km	1,650 42.4km	1,650 42.4km	1,950 52.3km	1,780 46.3km
五社	1,950 54.1km	1,880 49.5km	1,920 50.8km	1,950 52.0km	1,930 50.9km	1,950 52.1km	1,950 53.4km	1,920 50.6km	1,510 37.9km	1,510 37.9km	1,830 47.8km	1,630 41.8km
柳谷JCT	1,950 55.9km	1,940 51.3km	1,950 52.6km	1,950 53.8km	1,950 52.7km	1,950 53.9km	1,950 55.2km	1,950 52.4km	1,560 39.7km	1,560 39.7km	1,890 49.6km	1,690 43.6km
中之島												
梅田	530 7.8km	460 5.6km	300 1.8km	370 3.0km	420 4.6km	460 5.8km	510 7.1km		710 13.5km	710 13.5km		840 17.4km
福島												
塚本	610 10.4km	540 8.2km	420 4.4km	460 5.6km	510 7.2km	550 8.4km	590 9.7km		800 16.1km	800 16.1km		920 20.0km
加島	670 12.2km	600 10.0km	480 6.2km	520 7.4km	570 9.0km	610 10.2km	650 11.5km		860 17.9km	860 17.9km		980 21.8km
豊中南・豊中IC	780 15.4km	700 13.2km	580 9.4km	620 10.6km	670 12.2km	710 13.4km	750 14.7km		960 21.1km	960 21.1km		1,090 25.0km
豊中南(北行)												
豊中北	890 18.8km	810 16.6km	690 12.8km	730 14.0km	780 15.6km	820 16.8km	860 18.1km		1,070 24.5km	1,070 24.5km		1,200 28.4km
大阪空港	920 20.0km	850 17.8km	730 14.0km	770 15.2km	820 16.8km	860 18.0km	900 19.3km		1,110 25.7km	1,110 25.7km		1,240 29.6km
池田	960 21.0km	890 18.8km	760 15.0km	800 16.2km	850 17.8km	890 19.0km	930 20.3km					

料金・距離表(ETC普通車)

6 7 11 から乗って、3 で降りた場合

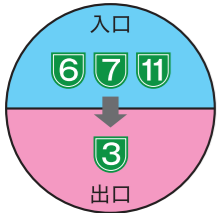


Table of tolls and distances for route 6-7-11 to 3. Columns include stations like 三宅西, 天美, 常盤, 鉄砲, 伊川谷JCT, etc. Rows represent different starting points and destinations.

料金・距離表(ETC普通車)

6 7 11 から乗って、4 で降りた場合

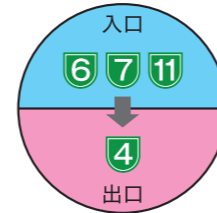


Table of tolls and distances for route 6-7-11 to 4. Columns include stations like 天保山, 南港北, 南港中, 南港南, etc. Rows represent different starting points and destinations.

●短距離区間利用割引適用時の料金について青地で記載しています。●西大阪線末端区間割引(6:00~22:00)適用時の料金について茶地で記載しています。●大阪都心流入割引(1号環状線(湊町・高津を含む)・13号東大阪線[中野・水走・東大阪(第二阪奈)]・神戸都心流入割引(7号北神戸線[伊川谷]CT、永井谷、前開、布施畑]CT、布施畑東)・3号神戸線[生田川、京橋、柳原、湊川])適用時の料金について赤地で記載しています。●関西国際空港方面割引適用時の料金について薄青地で記載しています。●上記以外の各種割引は反映していません。●普通車以外の車種については、料金早見表(P49~P58)をご覧ください。

●短距離区間利用割引適用時の料金について青地で記載しています。●西大阪線末端区間割引(6:00~22:00)適用時の料金について茶地で記載しています。●大阪都心流入割引(1号環状線(湊町・高津を含む)・13号東大阪線[中野・水走・東大阪(第二阪奈)]・神戸都心流入割引(7号北神戸線[伊川谷]CT、永井谷、前開、布施畑]CT、布施畑東)・3号神戸線[生田川、京橋、柳原、湊川])適用時の料金について赤地で記載しています。●関西国際空港方面割引適用時の料金について薄青地で記載しています。●上記以外の各種割引は反映していません。●普通車以外の車種については、料金早見表(P49~P58)をご覧ください。

料金・距離表(ETC普通車)

6 7 11 から乗って、5 6 で降りた場合
大和川線 北神戸線 池田線 5号湾岸線 大和川線

出口		5号湾岸線											大和川線					
入口		天保山	湾岸舞洲	中島	尼崎東海岸	尼崎末広	鳴尾浜	甲子園浜	西宮浜	南戸屋浜	深江浜	住吉浜	魚崎浜	六甲アイランド北	三宅西	天美	常磐	鉄砲
大和川線	三宅西																	
	天美	810	880	960		1,040	1,110		1,220		1,340	1,420	1,420	1,440			300	460
	常磐	730	790	880		950	1,030		1,130		1,250	1,330	1,330	1,360		300		300
	鉄砲	600	670	760		830	900		1,010		1,130	1,210	1,210	1,240		460	300	
北神戸線	伊川谷JCT	1,780	1,710		1,580	1,550		1,400		1,290	1,250		1,200		1,950	1,950	1,950	
	永井谷	1,720	1,650		1,520	1,490		1,340		1,230	1,190		1,140		1,950	1,950	1,950	
	前開	1,620	1,550		1,420	1,400		1,250		1,130	1,100		1,040		1,950	1,950	1,950	
	布施畑JCT	1,540	1,470		1,340	1,310		1,160		1,050	1,020		960		1,950	1,950	1,870	
	布施畑西																	
	布施畑東	1,490	1,420		1,290	1,270		1,120		1,000	970		910		1,950	1,940	1,820	
	しあわせの村	1,480	1,410		1,280	1,250		1,100		990	950		900		1,950	1,930	1,800	
	藍那	1,380	1,310		1,180	1,150		1,010		890	860		800		1,920	1,830	1,710	
	箕谷	1,230	1,160		1,030	1,010		860		740	710		650		1,770	1,680	1,560	
	からと西	1,380	1,310		1,170	1,150		1,000		890	850		800		1,910	1,830	1,700	
	からと東																	
	有馬口	1,510	1,440		1,310	1,280		1,130		1,020	980		930		1,950	1,950	1,840	
	西宮山南	1,610	1,540		1,410	1,380		1,230		1,120	1,080		1,030		1,950	1,950	1,940	
	西宮山東	1,690	1,620		1,490	1,460		1,310		1,200	1,160		1,110		1,950	1,950	1,950	
	西宮山口JCT	1,690	1,620		1,490	1,460		1,310		1,200	1,160		1,110		1,950	1,950	1,950	
	五社	1,540	1,480		1,340	1,320		1,170		1,050	1,020		960		1,950	1,950	1,870	
	柳谷JCT	1,600	1,530		1,400	1,380		1,230		1,110	1,080		1,020		1,950	1,950	1,930	
池田線	中之島																	
	梅田	620	680	770		840	910		1,020		1,140	1,220	1,220	1,250		1,150	1,070	940
	福島																	
	塚本	700	770	850		930	1,000		1,110		1,230	1,310	1,310	1,330		1,240	1,150	1,030
	加島	760	830	910		990	1,060		1,160		1,280	1,370	1,370	1,390		1,290	1,210	1,090
	豊中南・豊中C	860	930	1,020		1,090	1,160		1,270		1,390	1,470	1,470	1,500		1,400	1,310	1,190
	豊中南(北行)																	
	豊中北	970	1,040	1,130		1,200	1,270		1,380		1,500	1,580	1,580	1,610		1,510	1,420	1,300
	大阪空港	1,010	1,080	1,160		1,240	1,310		1,420		1,540	1,620	1,620	1,650		1,550	1,460	1,340
	池田	1,040	1,110	1,200		1,270	1,340		1,450		1,570	1,650	1,650	1,680		1,580	1,500	1,370
	神田																	
川西小花	1,190	1,260	1,340		1,420	1,490		1,600		1,720	1,800	1,800	1,820		1,730	1,640	1,520	
池田木部	1,260	1,330	1,410		1,490	1,560		1,660		1,780	1,870	1,870	1,890		1,790	1,710	1,590	

●短距離区間利用割引適用時の料金について青地で記載しています。●西大阪線端末区間割引(6:00~22:00)適用時の料金について茶地で記載しています。●大阪都心流入割引(1号環状線(湊町・高津を含む)・13号東大阪線[中野・水走・東大阪(第二阪奈)]・神戸都心流入割引(7号北神戸線[伊川谷]CT・永井谷・前開・布施畑]CT・布施畑東)・3号神戸線[生田川・京橋・柳原・湊川])適用時の料金について赤地で記載しています。●関西国際空港方面割引適用時の料金について薄青地で記載しています。●上記以外の各種割引は反映していません。●普通車以外の車種については、料金早見表(P49~P58)をご覧ください。

料金・距離表(ETC普通車)

6 7 11 から乗って、7 で降りた場合
大和川線 北神戸線 池田線 北神戸線

出口		北神戸線																	
入口		伊川谷JCT	永井谷	前開	布施畑JCT	布施畑西	布施畑東	しあわせの村	藍那	箕谷	からと西	からと東	有馬口	西宮山南	西宮山東	西宮山口JCT	五社	柳谷JCT	
大和川線	三宅西																		
	天美	1,950	1,950	1,950	1,950		1,950	1,950	1,920	1,770	1,910		1,950	1,950	1,950	1,950	1,950	1,950	
	常磐	1,950	1,950	1,950	1,950		1,940	1,930	1,830	1,680	1,830		1,950	1,950	1,950	1,950	1,950	1,950	
	鉄砲	1,950	1,950	1,950	1,870		1,820	1,800	1,710	1,560	1,700		1,840	1,940	1,950	1,950	1,870	1,930	
北神戸線	伊川谷JCT			430	510	510		620	720	870	1,010		1,140	1,240	1,320	1,320	1,180	1,240	
	永井谷			430	450	450		560	650	800	950		1,080	1,180	1,260	1,260	1,120	1,170	
	前開	430	300		300	300		470	560	710	850		990	1,090	1,170	1,170	1,020	1,080	
	布施畑JCT	510	450	300				300	480	630	770		900	1,010	1,090	1,090	940	1,000	
	布施畑西	510	450	300															
	布施畑東																		
	しあわせの村	620	560	470	300		300	430	580	720			860	960	1,040	1,040	890	950	
	藍那	720	650	560	480		430	300	420	570			700	800	880	880	740	790	
	箕谷	870	800	710	630		580	520	420	420			550	650	730	730	590	650	
	からと西	1,010	950	850	770		720	660	570	420			300	430	510	510	300	420	
	からと東																		
	有馬口	1,140	1,080	990	900		860	790	700	550			300						
	西宮山南	1,240	1,180	1,090	1,010		960	900	800	650			430						
	西宮山東	1,320	1,260	1,170	1,090		1,040	980	880	730			510						
	西宮山口JCT	1,320	1,260	1,170	1,090		1,040	980	880	730			510						
	五社	1,180	1,120	1,020	940		890	830	740	590			300						
	柳谷JCT	1,240	1,170	1,080	1,000		1,950	890	790	650			420						
池田線	中之島																		
	梅田	1,950	1,950	1,950	1,950		1,920	1,900	1,810	1,660	1,800		1,930	1,950	1,950	1,950	1,950	1,950	
	福島																		
	塚本	1,950	1,950	1,950	1,950		1,950	1,950	1,890	1,740	1,890		1,950	1,950	1,950	1,950	1,950	1,950	
	加島	1,950	1,950	1,950	1,950		1,950	1,950	1,950	1,800	1,940		1,950	1,950	1,950	1,950	1,950	1,950	
	豊中南・豊中C	1,950	1,950	1,950	1,950		1,950	1,950	1,950	1,910	1,950		1,950	1,950	1,950	1,950	1,950	1,950	
	豊中南(北行)																		
	豊中北	1,950	1,950	1,950	1,950		1,950	1,950	1,950	1,950	1,950		1,950	1,950	1,950	1,950	1,950	1,950	
	大阪空港	1,950	1,950	1,950	1,950		1,950	1,950	1,950	1,950	1,950		1,950	1,950	1,950	1,950	1,950	1,950	
	池田	1,950	1,950	1,950	1,950		1,950	1,950	1,950	1,950	1,950		1,950	1,950	1,950	1,950	1,950	1,950	
	神田																		
川西小花	1,950	1,950	1,950	1,950		1,950	1,950	1,950	1,950	1,950		1,950	1,950	1,950	1,950	1,950	1,950		
池田木部	1,950	1,950	1,950	1,950		1,950	1,950	1,950	1,950	1,950		1,950	1,950	1,950	1,950	1,950	1,950		

●短距離区間利用割引適用時の料金について青地で記載しています。●西大阪線端末区間割引(6:00~22:00)適用時の料金について茶地で記載しています。●大阪都心流入割引(1号環状線(湊町・高津を含む)・13号東大阪線[中野・水走・東大阪(第二阪奈)]・神戸都心流入割引(7号北神戸線[伊川谷]CT・永井谷・前開・布施畑]CT・布施畑東)・3号神戸線[生田川・京橋・柳原・湊川])適用時の料金について赤地で記載しています。●関西国際空港方面割引適用時の料金について薄青地で記載しています。●上記以外の各種割引は反映していません。●普通車以外の車種については、料金早見表(P49~P58)をご覧ください。

料金・距離表(ETC普通車)

6 7 11 から乗って、11 で降りた場合

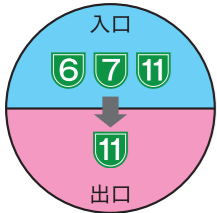


Table with 11 columns (出口) and 11 rows (入口) for route 11. Includes toll and distance data for various stations like 三宅西, 天美, 常磐, etc.

料金・距離表(ETC普通車)

6 7 11 から乗って、12 13 で降りた場合

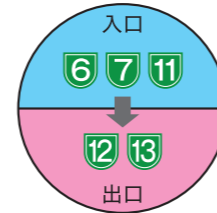


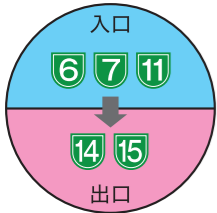
Table with 13 columns (出口) and 13 rows (入口) for routes 12 and 13. Includes toll and distance data for various stations like 南森町, 扇町, 長柄, etc.

●短距離区間利用割引適用時の料金について青地で記載しています。●西大阪線末端区間割引(6:00~22:00)適用時の料金について茶地で記載しています。●大阪都心流入割引(1号環状線(湊町・高津を含む)・13号東大阪線[中野・水走・東大阪(第二阪奈)]、神戸都心流入割引(7号北神戸線[伊川谷]CT、永井谷、前開、布施畑]CT、布施畑東)・3号神戸線[生田川、京橋、柳原、湊川])適用時の料金について赤地で記載しています。●関西国際空港方面割引適用時の料金について薄青地で記載しています。●上記以外の各種割引は反映していません。●普通車以外の車種については、料金早見表(P49~P58)をご覧ください。

●短距離区間利用割引適用時の料金について青地で記載しています。●西大阪線末端区間割引(6:00~22:00)適用時の料金について茶地で記載しています。●大阪都心流入割引(1号環状線(湊町・高津を含む)・13号東大阪線[中野・水走・東大阪(第二阪奈)]、神戸都心流入割引(7号北神戸線[伊川谷]CT、永井谷、前開、布施畑]CT、布施畑東)・3号神戸線[生田川、京橋、柳原、湊川])適用時の料金について赤地で記載しています。●関西国際空港方面割引適用時の料金について薄青地で記載しています。●上記以外の各種割引は反映していません。●普通車以外の車種については、料金早見表(P49~P58)をご覧ください。

料金・距離表(ETC普通車)

6 7 11 から乗って、14 15 で降りた場合
大和川線 北神戸線 池田線 松原線 堺線

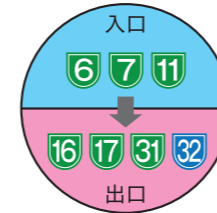


入口	出口	14 松原線							15 堺線							
		天王寺	文の里	駒川	平野	喜連瓜破	三宅	大堀	松原JCT	湊町	芦原	津守	玉出	住之江	堺	堺(R26)
6 大和川線	三宅西						300	300								
	天美						1.5km	2.2km	1,130			1,310	1,400	1,500	1,520	
	常盤	1,090	1,230	1,320	1,380	410	440	1,040			1,220	1,310	1,420	1,440		
	鉄砲	970	1,110	1,200	1,260	550	570	920			1,100	1,190	1,290	1,310		
7 北神戸線	伊川谷	1,950	1,950	1,950	1,950	1,950	1,950	1,950			1,950	1,950	1,950	1,950		
	JCT	60.2km	64.4km	67.3km	69.1km	71.0km	71.7km	58.6km			64.2km	66.9km	70.2km	70.8km		
	永井谷	1,950	1,950	1,950	1,950	1,950	1,950	1,950			1,950	1,950	1,820	1,950		
	前開	1,950	1,950	1,950	1,950	1,950	1,950	1,950			1,950	1,950	1,730	1,950		
	布施畑	1,950	1,950	1,950	1,950	1,950	1,950	1,940			1,950	1,950	1,950	1,950		
	JCT	52.9km	57.1km	60.0km	61.8km	63.7km	64.4km	51.3km			56.9km	59.6km	62.9km	63.5km		
	布施畑西															
	布施畑東	1,940	1,950	1,950	1,950	1,950	1,950	1,890			1,950	1,950	1,950	1,950		
	しあわせの村	1,930	1,950	1,950	1,950	1,950	1,950	1,880			1,950	1,950	1,950	1,950		
	藍那	1,830	1,950	1,950	1,950	1,950	1,950	1,780			1,950	1,950	1,950	1,950		
	箕谷	1,680	1,820	1,910	1,950	1,950	1,950	1,630			1,810	1,900	1,950	1,950		
	からと西	1,830	1,950	1,950	1,950	1,950	1,950	1,780			1,670	1,950	1,950	1,950		
	からと東															
	有馬口	1,950	1,950	1,950	1,950	1,950	1,950	1,910			1,950	1,950	1,950	1,950		
	西宮山口南	1,950	1,950	1,950	1,950	1,950	1,950	1,950			1,950	1,950	1,950	1,950		
	西宮山口東	1,950	1,950	1,950	1,950	1,950	1,950	1,950			1,950	1,950	1,790	1,950		
西宮山口	1,950	1,950	1,950	1,950	1,950	1,950	1,950			1,950	1,950	1,950	1,950			
JCT	57.5km	61.7km	64.6km	66.4km	68.3km	69.0km	55.9km			61.5km	64.2km	67.5km	68.1km			
五社	1,950	1,950	1,950	1,950	1,950	1,950	1,940			1,950	1,950	1,950	1,950			
柳谷JCT	1,950	1,950	1,950	1,950	1,950	1,950	1,950			1,950	1,950	1,950	1,950			
11 池田線	中之島															
	梅田	500	630	730	780	850	870	440			620	710	820	840		
	福島															
	塚本	580	720	810	870	930	950	530			710	790	900	920		
	加島	640	780	870	930	990	1,010	580			770	850	960	980		
	豊中南・豊中IC	740	880	970	1,030	1,090	1,120	690			870	960	1,060	1,080		
	豊中南(北行)															
	豊中北	850	990	1,080	1,140	1,200	1,230	800			980	1,070	1,170	1,190		
	大阪空港	890	1,030	1,120	1,180	1,240	1,270	840			1,020	1,110	1,210	1,230		
	池田	920	1,060	1,150	1,210	1,280	1,300	870			1,050	1,140	1,250	1,270		
	神田															
	川西小花	1,070	1,210	1,300	1,360	1,420	1,440	1,020			1,200	1,280	1,390	1,410		
池田木部	1,140	1,280	1,370	1,430	1,490	1,510	1,080			1,270	1,350	1,460	1,480			

●短距離区間利用割引適用時の料金について青地で記載しています。●西大阪線端末区間割引(6:00~22:00)適用時の料金について茶地で記載しています。●大阪都心流入割引(1号環状線(湊町・高津を含む)・13号東大阪線[中野・水走・東大阪(第二阪奈)]・神戸都心流入割引(7号北神戸線[伊川谷]CT・永井谷・前開・布施畑]CT・布施畑東)・3号神戸線[生田川・京橋・柳原・湊川])適用時の料金について赤地で記載しています。●関西国際空港方面割引適用時の料金について薄青地で記載しています。●上記以外の各種割引は反映しておりません。●普通車以外の車種については、料金早見表(P49~P58)をご覧ください。

料金・距離表(ETC普通車)

6 7 11 から乗って、16 17 31 32 で降りた場合
大和川線 北神戸線 池田線 大阪港線 西大阪線 神戸山手線 新神戸トンネル

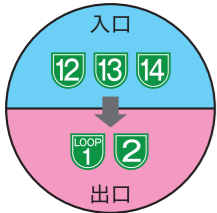


入口	出口	16 大阪港線				17 西大阪線				31 神戸山手線			32 新神戸トンネル					
		阿波座	西長堀	九条	波除	天保山	北津守	大正東	大正西	弁天町	安治川	神戸長田	妙法寺	白川南	国道2号	神若	新神戸駅	箕谷
6 大和川線	三宅西																	
	天美	1,020	990		910	810						1,880	1,910					1,770
	常盤	930	910		830	730						1,790	1,830					1,680
	鉄砲	810	780		710	600						1,670	1,700					1,560
7 北神戸線	伊川谷	1,950	1,950		1,880	1,780						※	680	※	※	※	870	
	JCT	55.3km	54.6km		49.5km	46.3km						17.0km	12.4km	26.7km	25.9km	25.1km	18.2km	
	永井谷	1,950	1,950		1,820	1,720						710	620	1,010	1,010	1,010	800	
	前開	1,910	1,890		1,820	1,620						670	520	940	940	930	710	
	布施畑	1,830	1,810		1,650	1,540						590	440	860	860	850	630	
	JCT	48.0km	47.3km		42.2km	39.0km						9.7km	5.1km	19.4km	18.6km	17.8km	10.9km	
	布施畑西																	
	布施畑東	1,780	1,760		1,600	1,490						540	300	810	810	800	580	
	しあわせの村	1,770	1,750		1,580	1,480						540	300	790	770	740	520	
	藍那	1,670	1,650		1,490	1,380						640	490	700	670	650	420	
	箕谷	1,530	1,500		1,340	1,230						790	640	550	530	500		
	からと西	1,670	1,650		1,480	1,380						930	780	690	670	640	420	
	からと東																	
	有馬口	1,800	1,780		1,610	1,510						1,060	910	830	800	780	550	
	西宮山口南	1,900	1,880		1,710	1,610						1,160	1,020	930	900	880	650	
	西宮山口東	1,950	1,950		1,790	1,690						1,250	1,100	1,010	980	960	730	
西宮山口	1,950	1,950		1,790	1,690						1,250	1,100	1,010	980	960	730		
JCT	52.6km	51.9km		46.8km	43.6km						29.9km	25.3km	22.6km	21.8km	21.0km	14.1km		
五社	1,840	1,810		1,650	1,540						1,100	950	860	840	810	590		
柳谷JCT	1,900	1,870		1,710	1,600						1,160	1,010	920	900	870	650		
11 池田線	中之島																	
	梅田		460		620							1,770	1,800				1,660	
	福島		5.6km		10.5km							45.9km	47.0km				42.6km	
	塚本		540		700							1,850	1,890				1,740	
	加島		600		760							1,910	1,940				1,800	
	豊中南・豊中IC		700		860							1,950	1,950				1,910	
	豊中南(北行)																	
	豊中北		810		970							1,950	1,950				1,950	
	大阪空港		850		1,010							1,950	1,950				1,950	
	池田		890		1,040							1,950	1,950				1,950	
	神田																	
	川西小花		1,030		1,190							1,950	1,950				1,950	
池田木部		1,100		1,260							1,950	1,950				1,950		

●短距離区間利用割引適用時の料金について青地で記載しています。●西大阪線端末区間割引(6:00~22:00)適用時の料金について茶地で記載しています。●大阪都心流入割引(1号環状線(湊町・高津を含む)・13号東大阪線[中野・水走・東大阪(第二阪奈)]・神戸都心流入割引(7号北神戸線[伊川谷]CT・永井谷・前開・布施畑]CT・布施畑東)・3号神戸線[生田川・京橋・柳原・湊川])適用時の料金について赤地で記載しています。●関西国際空港方面割引適用時の料金について薄青地で記載しています。●上記以外の各種割引は反映しておりません。●普通車以外の車種については、料金早見表(P49~P58)をご覧ください。

料金・距離表(ETC普通車)

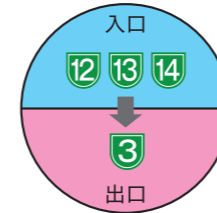
12 13 14 から乗って、1 2 で降りた場合
守口線 東大阪線 松原線 環状線 淀川左岸線



入口	出口	環状線							淀川左岸線				
		信濃橋	土佐堀	北浜	本町	道頓堀	夕陽丘	なんば	淀川左岸舞洲	ユニバーサルシティ	島屋	正蓮寺川	大開
12 守口線	南森町	480	400	450	300	370	410	450		700	700		830
	扇町	6.2km	3.7km	5.3km	1.4km	3.0km	4.2km	5.5km		13.1km	13.1km		17.0km
	長柄	510	430	480	350	400	440	490		730	730		860
	都島	590	510	560	430	490	530	570		810	810		940
	森小路	660	580	640	510	560	600	640		890	890		1,020
	守口	790	710	760	630	680	720	770		1,010	1,010		1,140
	守口CT	800	720	770	650	700	740	780		1,030	1,030		1,150
	守口(R1)	810	730	780	650	700	740	780		1,030	1,030		1,160
13 東大阪線	法円坂	430	300	400	440	300	370	410		650	650		780
	森之宮	4.9km	2.7km	4.0km	5.2km	1.7km	2.9km	4.2km		11.7km	11.7km		15.6km
	高井田	570	500	540	580	470	510	550		790	790		920
	長田	650	570	620	650	540	580	620		870	870		990
	東大阪JCT	670	600	650	680	570	610	650		900	900		1,020
	荒本	690	600	600	600	600	600	600		920	920		1,050
	中野	670	670	670	670	670	670	670		990	990		1,120
	水走	690	690	690	690	690	690	690		1,010	1,010		1,140
	東大阪(第二阪奈)	15.9km	13.7km	15.0km	16.2km	12.7km	13.9km	15.2km		22.7km	22.7km		26.6km
	阿倍野	410	440	480	520	490	530	300		740	740		870
14 松原線	文の里												
	駒川	540	570	620	650	620	660	450		880	880		1,000
	平野	640	670	710	750	710	750	550		970	970		1,100
	喜連瓜破	700	730	770	810	770	810	610		1,030	1,030		1,150
	三宅	760	790	830	870	830	870	670		1,000	1,000		1,130
	大堀	780	810	850	890	860	900	690		1,020	1,020		1,150
	松原JCT	15.6km	16.5km	17.8km	19.0km	17.9km	19.1km	12.8km		23.0km	23.0km		26.9km

料金・距離表(ETC普通車)

12 13 14 から乗って、3 で降りた場合
守口線 東大阪線 松原線 神戸線



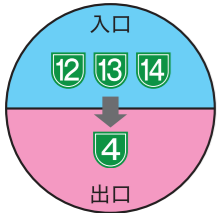
入口	出口	神戸線																			
		西長堀	中之島西	海老江	姫島	大和田	尼崎東	尼崎西	武庫川	西宮IC	西宮	芦屋	深江	魚崎	摩耶	生田川	京橋	柳原	湊川	若宮	月見山
12 守口線	南森町				540		640		790		970		1,150	1,290	1,370	1,410	1,520	1,580	1,650	1,690	1,690
	扇町				8.3km		11.1km		16.0km		21.5km		26.8km	31.4km	33.7km	34.9km	38.3km	40.2km	42.2km	43.5km	43.7km
	長柄				580		670		830		1,010		1,180	1,330	1,400	1,440	1,550	1,610	1,680	1,720	1,730
	都島				660		750		910		1,090		1,260	1,410	1,480	1,520	1,630	1,690	1,760	1,800	1,810
	森小路				730		820		980		1,160		1,330	1,480	1,560	1,600	1,710	1,770	1,830	1,880	1,880
	守口				860		950		1,110		1,280		1,460	1,610	1,680	1,720	1,830	1,890	1,950	1,950	1,950
	守口CT				870		960		1,120		1,300		1,480	1,630	1,700	1,740	1,850	1,910	1,950	1,950	1,950
	守口(R1)				880		970		1,130		1,300		1,480	1,630	1,700	1,740	1,850	1,910	1,950	1,950	1,950
13 東大阪線	法円坂				500		590		750		930		1,100	1,250	1,320	1,360	1,470	1,530	1,600	1,640	1,650
	森之宮				6.9km		9.7km		14.6km		20.1km		25.4km	30.0km	32.3km	33.5km	36.9km	38.8km	40.8km	42.1km	42.3km
	高井田				640		730		890		1,070		1,240	1,390	1,460	1,500	1,610	1,670	1,740	1,780	1,790
	長田				710		800		960		1,140		1,310	1,460	1,530	1,570	1,680	1,750	1,810	1,850	1,860
	東大阪JCT				740		830		990		1,170		1,340	1,490	1,560	1,600	1,710	1,780	1,840	1,880	1,890
	荒本				770		860		1,020		1,200		1,370	1,520	1,590	1,630	1,740	1,800	1,870	1,910	1,920
	中野				840		930		1,090		1,270		1,440	1,590	1,660	1,700	1,810	1,870	1,940	1,950	1,950
	水走				860		950		1,110		1,280		1,460	1,610	1,680	1,720	1,830	1,890	1,950	1,950	1,950
	東大阪(第二阪奈)				17.9km		20.7km		25.6km		31.1km		36.4km	41.0km	43.3km	44.5km	47.9km	49.8km	51.8km	53.1km	53.3km
	阿倍野				590		680		840		1,020		1,190	1,340	1,410	1,450	1,560	1,620	1,690	1,730	1,740
14 松原線	文の里																				
	駒川				720		810		970		1,150		1,320	1,470	1,540	1,580	1,690	1,760	1,820	1,860	1,870
	平野				810		900		1,060		1,240		1,410	1,560	1,640	1,680	1,790	1,850	1,910	1,950	1,950
	喜連瓜破				870		960		1,120		1,300		1,470	1,620	1,700	1,740	1,850	1,910	1,950	1,950	1,950
	三宅				930		1,030		1,180		1,360		1,530	1,680	1,760	1,800	1,910	1,950	1,950	1,950	1,950
	大堀	1,080			960		1,050		1,210		1,390		1,560	1,710	1,780	1,820	1,930	1,950	1,950	1,950	1,950
	松原CT	24.9km			20.3km		23.1km		28.0km		33.5km		38.8km	43.4km	45.7km	46.9km	50.3km	52.2km	54.2km	55.5km	55.7km

●短距離区間利用割引適用時の料金について青地で記載しています。●西大阪線端末区間割引(6:00~22:00)適用時の料金について茶地で記載しています。●大阪都心流入割引(1号環状線(湊町・高津を含む)⇄13号東大阪線[中野・水走・東大阪(第二阪奈)]、神戸都心流入割引(7号北神戸線[伊川谷]CT、永井谷・前開、布施畑]CT、布施畑東)⇄3号神戸線[生田川、京橋、柳原、湊川])適用時の料金について赤地で記載しています。●関西国際空港方面割引適用時の料金について薄青地で記載しています。●上記以外の各種割引は反映しておりません。●普通車以外の車種については、料金早見表(P49~P58)をご覧ください。

●短距離区間利用割引適用時の料金について青地で記載しています。●西大阪線端末区間割引(6:00~22:00)適用時の料金について茶地で記載しています。●大阪都心流入割引(1号環状線(湊町・高津を含む)⇄13号東大阪線[中野・水走・東大阪(第二阪奈)]、神戸都心流入割引(7号北神戸線[伊川谷]CT、永井谷・前開、布施畑]CT、布施畑東)⇄3号神戸線[生田川、京橋、柳原、湊川])適用時の料金について赤地で記載しています。●関西国際空港方面割引適用時の料金について薄青地で記載しています。●上記以外の各種割引は反映しておりません。●普通車以外の車種については、料金早見表(P49~P58)をご覧ください。

料金・距離表(ETC普通車)

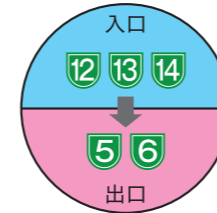
12 13 14 から乗って、4 で降りた場合



出口		4号湾岸線																		
入口		天保山	南港北	南港中	南港南	三宝	大浜	出島	石津	浜寺	高石	助松CT 助松	泉大津	岸和田北	岸和田南	貝塚	泉佐野北	泉佐野南	りんくう JCT	
12 守口線	南森町	600 10.1km	680 12.6km	760 14.8km		890 18.8km	970 21.4km	1,020 22.9km		1,120 25.9km		1,230 29.5km	1,280 30.9km	1,400 34.5km	1,500 37.7km	1,570 39.8km	1,680 43.3km	1,750 45.5km	1,780 46.4km	
	扇町																			
	長柄	640 11.1km	720 13.6km	790 15.8km		920 19.8km	1,000 22.4km	1,050 23.9km		1,150 26.9km		1,270 30.5km	1,310 31.9km	1,430 35.5km	1,530 38.7km	1,600 40.8km	1,710 44.3km	1,780 46.5km	1,810 47.4km	
	都島	720 13.6km	800 16.1km	870 18.3km		1,000 22.3km	1,080 24.9km	1,130 26.4km		1,230 29.4km		1,350 33.0km	1,390 34.4km	1,510 38.0km	1,610 41.2km	1,680 43.3km	1,790 46.8km	1,870 49.0km	1,900 49.9km	
	森小路	790 15.9km	870 18.4km	940 20.6km		1,070 24.6km	1,160 27.2km	1,210 28.7km		1,300 31.7km		1,420 35.3km	1,470 36.7km	1,580 40.3km	1,690 43.5km	1,760 45.6km	1,870 49.1km	1,940 51.3km	1,950 52.2km	
	守口	910 19.7km	1,000 22.2km	1,070 24.4km		1,200 28.4km	1,280 31.0km	1,330 32.5km		1,430 35.5km		1,540 39.1km	1,590 40.5km	1,710 44.1km	1,810 47.3km	1,880 49.4km	1,950 52.9km	1,950 55.1km	1,950 56.0km	
	守口JCT	930 20.1km	1,020 22.6km	1,090 24.8km		1,220 28.8km	1,300 31.4km	1,350 32.9km		1,450 35.9km		1,560 39.5km	1,600 40.9km	1,720 44.5km	1,820 47.7km	1,890 49.8km	1,950 53.3km	1,950 55.5km	1,950 56.4km	
13 東大阪線	法円坂	560 8.7km	640 11.2km	710 13.4km		840 17.4km	920 20.0km	970 21.5km		1,070 24.5km		1,190 28.1km	1,230 29.5km	1,320 33.1km	1,320 36.3km	1,320 38.4km	1,320 41.9km	1,320 44.1km	1,320 45.0km	
	森之宮																			
	高井田	700 13.0km	780 15.5km	850 17.7km		980 21.7km	1,060 24.3km	1,110 25.8km		1,210 28.8km		1,330 32.4km	1,370 33.8km	1,490 37.4km	1,590 40.6km	1,660 42.7km	1,780 46.2km	1,850 48.4km	1,880 49.3km	
	長田	770 15.2km	850 17.7km	920 19.9km		1,050 23.8km	1,140 26.5km	1,180 28.0km		1,280 31.0km		1,400 34.6km	1,440 36.0km	1,560 39.6km	1,660 42.8km	1,730 44.9km	1,850 48.4km	1,920 50.6km	1,950 51.5km	
	東大阪 JCT	800 16.1km	880 18.6km	950 20.8km		1,080 24.8km	1,160 27.4km	1,210 28.9km		1,310 31.9km		1,430 35.5km	1,470 36.9km	1,590 40.5km	1,690 43.7km	1,760 45.8km	1,880 49.3km	1,950 51.5km	1,950 52.4km	
	荒本																			
	中野	830 17.0km	910 19.5km	980 21.7km		1,110 25.7km	1,190 28.3km	1,240 29.8km		1,340 32.8km		1,460 36.4km	1,500 37.8km	1,620 41.4km	1,720 44.6km	1,790 46.7km	1,910 50.2km	1,950 52.4km	1,950 53.3km	
14 松原線	水走	900 19.1km	980 21.6km	1,050 23.8km		1,180 27.8km	1,260 30.4km	1,310 31.9km		1,410 34.9km		1,530 38.5km	1,570 39.9km	1,690 43.5km	1,790 46.7km	1,860 48.8km	1,950 52.3km	1,950 54.5km	1,950 55.4km	
	東大阪 (第二阪奈)	910 19.7km	1,000 22.2km	1,070 24.4km		1,200 28.4km	1,280 31.0km	1,330 32.5km		1,430 35.5km		1,540 39.1km	1,590 40.5km	1,710 44.1km	1,810 47.3km	1,880 49.4km	1,950 52.9km	1,950 55.1km	1,950 56.0km	
	阿倍野	650 11.4km	730 13.9km	800 16.1km		930 20.1km	1,010 22.7km	1,060 24.2km		1,160 27.2km		1,280 30.8km	1,320 32.2km	1,440 35.8km	1,540 39.0km	1,610 41.1km	1,720 44.6km	1,790 46.8km	1,820 47.7km	
	文の里																			
	駒川	780 15.5km	860 18.0km	930 20.2km		1,060 24.2km	1,150 26.8km	1,190 28.3km		1,290 31.3km		1,410 34.9km	1,450 36.3km	1,570 39.9km	1,670 43.1km	1,740 45.2km	1,860 48.7km	1,930 50.9km	1,950 51.8km	
	平野																			
	喜連瓜破	870 18.4km	950 20.9km	1,030 23.1km		1,150 27.1km	1,240 29.7km	1,290 31.2km		1,390 34.2km		1,500 37.8km	1,550 39.2km	1,660 42.8km	1,770 46.0km	1,840 48.1km	1,950 51.6km	1,950 53.8km	1,950 54.7km	

料金・距離表(ETC普通車)

12 13 14 から乗って、5 6 で降りた場合



出口		5号湾岸線														6号大和川線			
入口		天保山	湾岸舞洲	中島	尼崎 東海岸	尼崎末広	鳴尾浜	甲子園浜	西宮浜	南芦屋浜	深江浜	住吉浜	魚崎浜	六甲アイ ランド北	三宅西	天美	常盤	鉄砲	
12 守口線	南森町	600 10.1km	670 12.2km	760 14.8km		830 17.1km	900 19.3km		1,010 22.6km		1,130 26.3km	1,210 28.8km	1,210 28.8km	1,240 29.6km		1,140 26.6km	1,050 24.0km	930 20.2km	
	扇町																		
	長柄	640 11.1km	700 13.2km	790 15.8km		860 18.1km	930 20.3km		1,040 23.6km		1,160 27.3km	1,240 29.8km	1,240 29.8km	1,270 30.6km		1,170 27.6km	1,090 25.0km	960 21.2km	
	都島	720 13.6km	780 15.7km	870 18.3km		940 20.6km	1,020 22.8km		1,120 26.1km		1,240 29.8km	1,320 32.3km	1,320 32.3km	1,350 33.1km		1,250 30.1km	1,170 27.5km	1,040 23.7km	
	森小路	790 15.9km	860 18.0km	940 20.6km		1,020 22.9km	1,090 25.1km		1,200 28.4km		1,320 32.1km	1,400 34.6km	1,400 34.6km	1,420 35.4km		1,330 32.4km	1,240 29.8km	1,120 26.0km	
	守口	910 19.7km	980 21.8km	1,070 24.4km		1,140 26.7km	1,210 28.9km		1,320 32.2km		1,440 35.9km	1,520 38.4km	1,520 38.4km	1,550 39.2km		1,450 36.2km	1,370 33.6km	1,240 29.8km	
	守口JCT	930 20.1km	1,000 22.2km	1,080 24.8km		1,150 27.1km	1,230 29.3km		1,330 32.6km		1,450 36.3km	1,530 38.8km	1,530 38.8km	1,560 39.6km		1,460 36.6km	1,380 34.0km	1,260 30.2km	
13 東大阪線	法円坂	560 8.7km	630 10.8km	710 13.4km		780 15.7km	860 17.9km		960 21.2km		1,080 24.9km	1,160 27.4km	1,160 27.4km	1,190 28.2km		1,090 25.2km	1,010 22.6km	890 18.8km	
	森之宮																		
	高井田	700 13.0km	770 15.1km	850 17.7km		920 20.0km	1,000 22.2km		1,100 25.5km		1,220 29.2km	1,300 31.7km	1,300 31.7km	1,330 32.5km		1,230 29.5km	1,150 26.9km	1,030 23.1km	
	長田	770 15.2km	840 17.3km	920 19.9km		1,000 22.2km	1,070 24.4km		1,170 27.7km		1,290 31.4km	1,380 33.9km	1,380 33.9km	1,400 34.7km		1,300 31.7km	1,220 29.1km	1,100 25.3km	
	東大阪 JCT	800 16.1km	870 18.2km	950 20.8km		1,030 23.1km	1,100 25.3km		1,200 28.6km		1,320 32.3km	1,410 34.8km	1,410 34.8km	1,430 35.6km		1,330 32.6km	1,250 30.0km	1,130 26.2km	
	荒本																		
	中野	830 17.0km	900 19.1km	980 21.7km		1,050 24.0km	1,130 26.2km		1,230 29.5km		1,350 33.2km	1,430 35.7km	1,430 35.7km	1,460 36.5km		1,360 33.5km	1,280 30.9km	1,150 27.1km	
14 松原線	水走	900 19.1km	960 21.2km	1,050 23.8km		1,120 26.1km	1,190 28.3km		1,300 31.6km		1,420 35.3km	1,500 37.8km	1,500 37.8km	1,530 38.6km		1,430 35.6km	1,350 33.0km	1,220 29.2km	
	東大阪 (第二阪奈)	910 19.7km	980 21.8km	1,070 24.4km		1,140 26.7km	1,210 28.9km		1,320 32.2km		1,440 35.9km	1,520 38.4km	1,520 38.4km	1,550 39.2km		1,450 36.2km	1,370 33.6km	1,240 29.8km	
	阿倍野	650 11.4km	710 13.5km	800 16.1km		870 18.4km	940 20.6km		1,050 23.9km		1,170 27.6km	1,250 30.1km	1,250 30.1km	1,280 30.9km		1,100 25.3km	970 21.5km		
	文の里																		
	駒川	780 15.5km	850 17.6km	930 20.2km		1,010 22.5km	1,080 24.7km		1,180 28.0km		1,300 31.7km	1,390 34.2km	1,390 34.2km	1,410 35.0km		1,230 29.4km	1,110 25.6km		
	平野																		
	喜連瓜破	870 18.4km	940 20.5km	1,030 23.1km		1,100 25.4km	1,170 27.6km		1,280 30.9km		1,400 34.6km	1,480 37.1km	1,480 37.1km	1,510 37.9km		1,320 32.3km	1,200 28.5km		

●短距離区間利用割引適用時の料金について青地で記載しています。●西大阪線端末区間割引(6:00~22:00)適用時の料金について茶地で記載しています。●大阪都心流入割引(1号環状線(湊町・高津を含む)⇄13号東大阪線[中野・水走・東大阪(第二阪奈)]、神戸都心流入割引(7号北神戸線[伊川谷]CT、永井谷・前開、布施畑]CT、布施畑東)⇄3号神戸線[生田川、京橋、柳原、湊川])適用時の料金について赤地で記載しています。●関西国際空港方面割引適用時の料金について薄青地で記載しています。●上記以外の各種割引は反映しておりません。●普通車以外の車種については、料金早見表(P49~P58)をご覧ください。

●短距離区間利用割引適用時の料金について青地で記載しています。●西大阪線端末区間割引(6:00~22:00)適用時の料金について茶地で記載しています。●大阪都心流入割引(1号環状線(湊町・高津を含む)⇄13号東大阪線[中野・水走・東大阪(第二阪奈)]、神戸都心流入割引(7号北神戸線[伊川谷]CT、永井谷・前開、布施畑]CT、布施畑東)⇄3号神戸線[生田川、京橋、柳原、湊川])適用時の料金について赤地で記載しています。●関西国際空港方面割引適用時の料金について薄青地で記載しています。●上記以外の各種割引は反映しておりません。●普通車以外の車種については、料金早見表(P49~P58)をご覧ください。

料金・距離表(ETC普通車)

12 13 14 から乗って、7 で降りた場合

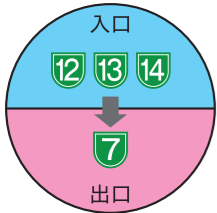


Table of tolls and distances for the North Hanwa Expressway (北神戸線) using ETC. Columns include entry points (e.g., 伊川谷JCT, 永井谷) and exit points (e.g., 南森町, 扇町, 長柄, etc.).

料金・距離表(ETC普通車)

12 13 14 から乗って、11 で降りた場合

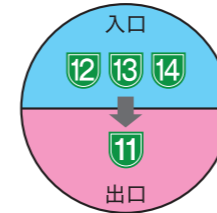


Table of tolls and distances for the Ikuta Expressway (池田線) using ETC. Columns include entry points (e.g., 出入橋, 梅田, 福島) and exit points (e.g., 南森町, 扇町, 長柄, etc.).

●短距離区間利用割引適用時の料金について青地で記載しています。●西大阪線端末区間割引(6:00~22:00)適用時の料金について茶地で記載しています。●大阪都心流入割引(1号環状線(湊町・高津を含む)⇨13号東大阪線[中野・水走・東大阪(第二阪奈)]、神戸都心流入割引(7号北神戸線[伊川谷]CT、永井谷、前開、布施畑]CT、布施畑東)⇨3号神戸線[生田川、京橋、柳原、湊川])適用時の料金について赤地で記載しています。●関西国際空港方面割引適用時の料金について薄青地で記載しています。●上記以外の各種割引は反映していません。●普通車以外の車種については、料金早見表(P49~P58)をご覧ください。

●短距離区間利用割引適用時の料金について青地で記載しています。●西大阪線端末区間割引(6:00~22:00)適用時の料金について茶地で記載しています。●大阪都心流入割引(1号環状線(湊町・高津を含む)⇨13号東大阪線[中野・水走・東大阪(第二阪奈)]、神戸都心流入割引(7号北神戸線[伊川谷]CT、永井谷、前開、布施畑]CT、布施畑東)⇨3号神戸線[生田川、京橋、柳原、湊川])適用時の料金について赤地で記載しています。●関西国際空港方面割引適用時の料金について薄青地で記載しています。●上記以外の各種割引は反映していません。●普通車以外の車種については、料金早見表(P49~P58)をご覧ください。

料金・距離表(ETC普通車)

12 13 14 から乗って、12 13 で降りた場合

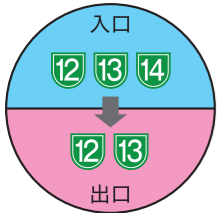


Table with columns for Exit (南森町, 扇町, 長柄, 城北, 森小路, 守口, 守口JCT, 守口(R1), 法円坂, 森之宮, 高井田, 長田, 東大阪JCT, 荒本, 中野, 水走, 東大阪(第二阪奈)) and rows for Entrance (12, 13, 14) with fare and distance values.

料金・距離表(ETC普通車)

12 13 14 から乗って、14 15 で降りた場合

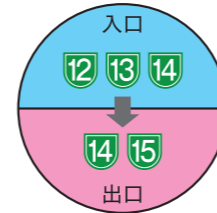
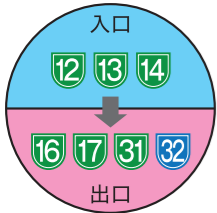


Table with columns for Exit (天王寺, 文の里, 駒川, 平野, 喜連瓜破, 三宅, 大堀, 松原JCT, 湊町, 芦原, 津守, 玉出, 住之江, 堺, 堺(R26)) and rows for Entrance (12, 13, 14) with fare and distance values.

●短距離区間利用割引適用時の料金について青地で記載しています。●西大阪線端末区間割引(6:00~22:00)適用時の料金について茶地で記載しています。●大阪都心流入割引(1号環状線(湊町・高津を含む)⇄13号東大阪線[中野・水走・東大阪(第二阪奈)]、神戸都心流入割引(7号北神戸線[伊川谷]CT、永井谷・前開、布施畑]CT、布施畑東)⇄3号神戸線[生田川、京橋、柳原、湊川])適用時の料金について赤地で記載しています。●関西国際空港方面割引適用時の料金について薄青地で記載しています。●上記以外の各種割引は反映していません。●普通車以外の車種については、料金早見表(P49~P58)をご覧ください。

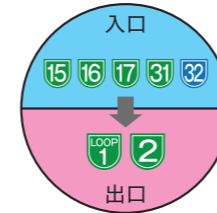
●短距離区間利用割引適用時の料金について青地で記載しています。●西大阪線端末区間割引(6:00~22:00)適用時の料金について茶地で記載しています。●大阪都心流入割引(1号環状線(湊町・高津を含む)⇄13号東大阪線[中野・水走・東大阪(第二阪奈)]、神戸都心流入割引(7号北神戸線[伊川谷]CT、永井谷・前開、布施畑]CT、布施畑東)⇄3号神戸線[生田川、京橋、柳原、湊川])適用時の料金について赤地で記載しています。●関西国際空港方面割引適用時の料金について薄青地で記載しています。●上記以外の各種割引は反映していません。●普通車以外の車種については、料金早見表(P49~P58)をご覧ください。

料金・距離表(ETC普通車)



12 13 14 から乗って、16 17 31 32 で降りた場合

入口	出口	16 大阪港線				17 西大阪線				31 神戸山手線			32 新神戸トンネル				
		阿波座	西長堀	九条	波除	天保山	北津守	大正東	大正西	弁天町	安治川	神戸長田	妙法寺	白川南	国道2号	神若	新神戸
12 守口線	南森町			440	600						1,750	1,790					1,650
	扇町			5.2km	10.1km						45.5km	46.6km					42.2km
	長柄			480	640						1,780	1,820					1,680
	都島			6.2km	11.1km						46.5km	47.6km					43.2km
	森小路			560	720						1,870	1,900					1,760
	守口			8.7km	13.6km						49.0km	50.1km					45.7km
	守口CT			630	790						1,940	1,950					1,830
	守口(R1)			11.0km	15.9km						51.3km	52.4km					48.0km
13 東大阪線	法円坂			300	560						1,710	1,740					1,600
	森之宮			3.8km	8.7km						44.1km	45.2km					40.8km
	高井田			540	700						1,850	1,880					1,740
	長田			8.1km	13.0km						48.4km	49.5km					45.1km
	東大阪JCT			610	770						1,920	1,950					1,810
	荒本			10.3km	15.2km						50.6km	51.7km					47.3km
	中野			640	800						1,950	1,950					1,840
	東大阪(第二阪奈)			11.2km	16.1km						51.5km	52.6km					48.2km
14 松原線	阿倍野			670	830						1,950	1,950					1,870
	文の里			12.1km	17.0km						52.4km	53.5km					49.1km
	駒川			740	900						1,950	1,950					1,940
	平野			14.2km	19.1km						54.5km	55.6km					51.2km
	喜連瓜破			760	910						1,950	1,950					1,950
	三宅			14.8km	19.7km						55.1km	56.2km					51.8km
	大堀			490	650						1,790	1,830					1,690
	松原JCT			6.5km	11.4km						46.8km	47.9km					43.5km



料金・距離表(ETC普通車)

15 16 17 31 32 から乗って、LOOP 1 2 で降りた場合

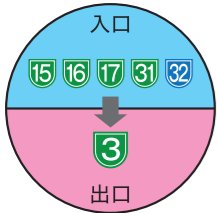
入口	出口	LOOP 1 環状線						2 淀川左岸線					
		信濃橋	土佐堀	北浜	本町	道頓堀	夕陽丘	なんば	淀川左岸舞洲	ユニバーサルシティ	島屋	正蓮寺川	大開
15 堺線	湊町	300	360	400	440	400	420	480		690	690		810
	汐見橋	1.6km	2.5km	3.8km	5.0km	3.9km	4.4km	6.4km		12.7km	12.7km		16.6km
	津守												
	玉出	510	540	580	620	580	600	660		870	870		1,000
	住之江	7.2km	8.1km	9.4km	10.6km	9.5km	10.0km	12.0km		18.3km	18.3km		22.2km
	堺	600	630	670	710	670	690	750		960	960		1,080
	堺(R26)	9.9km	10.8km	12.1km	13.3km	12.2km	12.7km	14.7km		21.0km	21.0km		24.9km
	阿波座	700	730	780	810	780	790	860		1,060	1,060		1,190
16 大阪港線	西長堀	13.2km	14.1km	15.4km	16.6km	15.5km	16.0km	18.0km		24.3km	24.3km		28.2km
	本田	720	750	790	830	800	810	880		1,080	1,080		1,210
	波除	13.8km	14.7km	16.0km	17.2km	16.1km	16.6km	18.6km		24.9km	24.9km		28.8km
	天保山									580	580		710
	北津守									9.4km	9.4km		13.3km
	大正東									550	550		680
	大正西									8.6km	8.6km		12.5km
	弁天町	520	370	410	450	410	450	500		480	480		600
17 西大阪線	安治川	7.5km	2.9km	4.2km	5.4km	4.3km	5.5km	6.8km		6.2km	6.2km		10.1km
	神戸長田	680	530	570	610	570	610	650		370	370		500
	妙法寺	12.4km	7.8km	9.1km	10.3km	9.2km	10.4km	11.7km		3.0km	3.0km		6.9km
	白川南												
	国道2号												
	二宮												
	箕谷												
	新神戸トンネル												

●短距離区間利用割引適用時の料金について青地で記載しています。●西大阪線末端区間割引(6:00~22:00)適用時の料金について茶地で記載しています。●大阪都心流入割引(1号環状線(湊町・高津を含む)⇄13号東大阪線[中野・水走・東大阪(第二阪奈)]、神戸都心流入割引(7号北神戸線[伊川谷]CT、永井谷、前開、布施畑]CT、布施畑東)⇄3号神戸線[生田川、京橋、柳原、湊川])適用時の料金について赤地で記載しています。●関西国際空港方面割引適用時の料金について薄青地で記載しています。●上記以外の各種割引は反映していません。●普通車以外の車種については、料金早見表(P49~P58)をご覧ください。

●短距離区間利用割引適用時の料金について青地で記載しています。●西大阪線末端区間割引(6:00~22:00)適用時の料金について茶地で記載しています。●大阪都心流入割引(1号環状線(湊町・高津を含む)⇄13号東大阪線[中野・水走・東大阪(第二阪奈)]、神戸都心流入割引(7号北神戸線[伊川谷]CT、永井谷、前開、布施畑]CT、布施畑東)⇄3号神戸線[生田川、京橋、柳原、湊川])適用時の料金について赤地で記載しています。●関西国際空港方面割引適用時の料金について薄青地で記載しています。●上記以外の各種割引は反映していません。●普通車以外の車種については、料金早見表(P49~P58)をご覧ください。

料金・距離表(ETC普通車)

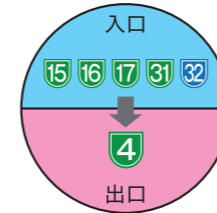
15 16 17 31 32 から乗って、3 で降りた場合



出口		神戸線																				
入口	出口	西長堀	中之島西	海老江	姫島	大和田	尼崎東	尼崎西	武庫川	西宮IC	西宮	芦屋	深江	魚崎	摩耶	生田川	京橋	柳原	湊川	若宮	月見山	月見山(第二神明)
		15 塚線	湊町			530	620	780	960	1,130	1,280	1,360	1,400	1,510	1,570	1,630	1,670	1,680				
	汐見橋																					
	津守																					
	玉出			710	800	960	1,140	1,310	1,460	1,540	1,580	1,690	1,750	1,810	1,860	1,860						
	住之江			800	890	1,050	1,230	1,400	1,550	1,630	1,660	1,780	1,840	1,900	1,940	1,950						
	堺			910	1,000	1,160	1,340	1,510	1,660	1,730	1,770	1,880	1,940	1,950	1,950	1,950						
	堺(R26)			930	1,020	1,180	1,360	1,530	1,680	1,750	1,790	1,900	1,950	1,950	1,950	1,950						
	阿波座			420	520	670	850	1,030	1,170	1,250	1,290	1,400	1,460	1,530	1,570	1,570						
	西長堀			300	490	650	830	1,000	1,150	1,230	1,270	1,380	1,440	1,500	1,540	1,550						
	本田			300	680	770	930	1,110	1,260	1,340	1,380	1,490	1,550	1,610	1,650	1,650						
	波除			460	570	660	820	1,000	1,170	1,320	1,360	1,470	1,530	1,590	1,630	1,630						
	天保山			460	570	660	820	1,000	1,170	1,320	1,360	1,470	1,530	1,590	1,630	1,630						
	北津守																					
	大正東																					
	大正西																					
	弁天町																					
	安治川																					
	神戸長田																					
	妙法寺	1,610	1,590	1,520	1,450	1,270	1,150	1,070	920	730	660	620	510									
	白川南	1,650	1,630	1,550	1,490	1,310	1,180	1,110	960	770	690	650	540									
	国道2号																					
	二宮																					
	箕谷	1,500	1,480	1,410	1,350	1,160	1,040	970	820	630	1,060	590	700	760	830	870	880					

料金・距離表(ETC普通車)

15 16 17 31 32 から乗って、4 で降りた場合

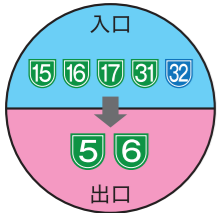


出口		4号湾岸線																	
入口	出口	天保山	南港北	南港中	南港南	三宝	大浜	出島	石津	浜寺	高石	助松JCT	泉大津	岸和田北	岸和田南	貝塚	泉佐野北	泉佐野南	りんくうJCT
		15 塚線	湊町	590	670	740	870	960	1,010	1,100	1,220	1,270	1,320	1,320	1,320	1,320	1,320	1,320	1,320
	汐見橋																		
	津守																		
	玉出	770	850	920	1,050	1,140	1,190	1,280	1,400	1,450	1,560	1,670	1,740	1,850	1,920	1,950	1,950	1,950	1,950
	住之江	860	940	1,010	1,140	1,230	1,280	1,370	1,490	1,530	1,650	1,760	1,820	1,940	1,950	1,950	1,950	1,950	1,950
	堺	970	1,050	1,120	1,250	1,330	1,380	1,480	1,600	1,640	1,760	1,860	1,930	1,950	1,950	1,950	1,950	1,950	1,950
	堺(R26)	990	1,070	1,140	1,270	1,350	1,400	1,500	1,620	1,660	1,780	1,880	1,950	1,950	1,950	1,950	1,950	1,950	1,950
	阿波座	480	560	640	770	850	900	1,000	1,110	1,160	1,280	1,320	1,320	1,320	1,320	1,320	1,320	1,320	1,320
	西長堀	460	540	610	740	820	870	970	1,090	1,130	1,250	1,350	1,420	1,530	1,610	1,640	1,640	1,640	1,640
	本田																		
	波除	300	460	530	660	750	790	890	1,010	1,050	1,170	1,280	1,340	1,460	1,530	1,560	1,560	1,560	1,560
	天保山	300	430	560	640	690	790	890	1,010	1,050	1,170	1,280	1,340	1,460	1,530	1,560	1,560	1,560	1,560
	北津守																		
	大正東						640	740	850	900	1,020	1,120	1,190	1,300	1,370	1,400	1,400	1,400	1,400
	大正西																		
	弁天町						700	790	910	960	1,070	1,180	1,250	1,360	1,430	1,460	1,460	1,460	1,460
	安治川						730	830	940	990	1,110	1,210	1,280	1,390	1,460	1,490	1,490	1,490	1,490
	神戸長田																		
	妙法寺	1,340	1,420	1,490	1,620	1,710	1,760	1,850	1,950	1,950	1,950	1,950	1,950	1,950	1,950	1,950	1,950	1,950	1,950
	白川南	1,380	1,460	1,530	1,660	1,740	1,790	1,890	1,950	1,950	1,950	1,950	1,950	1,950	1,950	1,950	1,950	1,950	1,950
	国道2号																		
	二宮																		
	箕谷	1,230	1,310	1,390	1,520	1,600	1,650	1,750	1,860	1,910	1,950	1,950	1,950	1,950	1,950	1,950	1,950	1,950	1,950

●短距離区間利用割引適用時の料金について青地で記載しています。●西大阪線末端区間割引(6:00~22:00)適用時の料金について茶地で記載しています。●大阪都心流入割引(1号環状線(湊町・高津を含む)⇔13号東大阪線[中野・水走・東大阪(第二阪奈)])、神戸都心流入割引(7号北神戸線[伊川谷]CT、永井谷・前開、布施畑]CT、布施畑東)⇔3号神戸線[生田川、京橋、柳原、湊川])適用時の料金について赤地で記載しています。●関西国際空港方面割引適用時の料金について薄青地で記載しています。●上記以外の各種割引は反映していません。●普通車以外の車種については、料金早見表(P49~P58)をご覧ください。

●短距離区間利用割引適用時の料金について青地で記載しています。●西大阪線末端区間割引(6:00~22:00)適用時の料金について茶地で記載しています。●大阪都心流入割引(1号環状線(湊町・高津を含む)⇔13号東大阪線[中野・水走・東大阪(第二阪奈)])、神戸都心流入割引(7号北神戸線[伊川谷]CT、永井谷・前開、布施畑]CT、布施畑東)⇔3号神戸線[生田川、京橋、柳原、湊川])適用時の料金について赤地で記載しています。●関西国際空港方面割引適用時の料金について薄青地で記載しています。●上記以外の各種割引は反映していません。●普通車以外の車種については、料金早見表(P49~P58)をご覧ください。

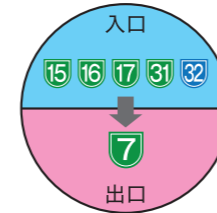
料金・距離表(ETC普通車)



15 16 17 31 32 から乗って、5 6 で降りた場合

Table with 15 lanes (15, 16, 17, 31, 32) and 10 exits (5, 6). Columns include route names like 5号湾岸線 and 大和川線, and fare/distance data for various stations.

料金・距離表(ETC普通車)



15 16 17 31 32 から乗って、7 で降りた場合

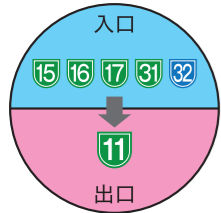
Table with 15 lanes (15, 16, 17, 31, 32) and 10 exits (7). Columns include route names like 北神戸線 and 伊川谷JCT, and fare/distance data for various stations.

●短距離区間利用割引適用時の料金について青地で記載しています。●西大阪線端末区間割引(6:00~22:00)適用時の料金について茶地で記載しています。●大阪都心流入割引(1号環状線(湊町・高津を含む)⇔13号東大阪線[中野・水走・東大阪(第二阪奈)])、神戸都心流入割引(7号北神戸線[伊川谷]CT、永井谷、前開、布施畑]CT、布施畑東)⇔3号神戸線[生田川、京橋、柳原、湊川])適用時の料金について赤地で記載しています。●関西国際空港方面割引適用時の料金について薄青地で記載しています。●上記以外の各種割引は反映していません。●普通車以外の車種については、料金早見表(P49~P58)をご覧ください。

●短距離区間利用割引適用時の料金について青地で記載しています。●西大阪線端末区間割引(6:00~22:00)適用時の料金について茶地で記載しています。●大阪都心流入割引(1号環状線(湊町・高津を含む)⇔13号東大阪線[中野・水走・東大阪(第二阪奈)])、神戸都心流入割引(7号北神戸線[伊川谷]CT、永井谷、前開、布施畑]CT、布施畑東)⇔3号神戸線[生田川、京橋、柳原、湊川])適用時の料金について赤地で記載しています。●関西国際空港方面割引適用時の料金について薄青地で記載しています。●上記以外の各種割引は反映していません。●普通車以外の車種については、料金早見表(P49~P58)をご覧ください。

料金・距離表(ETC普通車)

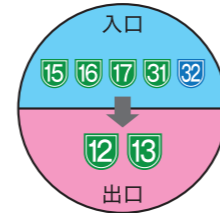
15 16 17 31 32 から乗って、11 で降りた場合



入口	出口	11 池田線												
		出入橋	梅田	福島	塚本	加島	豊中南 豊中IC	豊中南 (北行)	豊中北	大阪空港	池田	神田	川西小花	池田木部
15 堺線	湊町	420 4.6km	440 5.1km		530 7.7km	580 9.5km	690 12.7km		800 16.1km	840 17.3km	870 18.3km		1,020 22.8km	1,080 24.9km
	汐見橋													
	津守													
	玉出	610 10.2km	620 10.7km		710 13.3km	770 15.1km	870 18.3km		980 21.7km	1,020 22.9km	1,050 23.9km		1,200 28.4km	1,270 30.5km
	住之江	690 12.9km	710 13.4km		790 16.0km	850 17.8km	960 21.0km		1,070 24.4km	1,110 25.6km	1,140 26.6km		1,280 31.1km	1,350 33.2km
	堺 (R26)	800 16.2km	820 16.7km		900 19.3km	960 21.1km	1,060 24.3km		1,170 27.7km	1,210 28.9km	1,250 29.9km		1,390 34.4km	1,460 36.5km
16 大阪港線	阿波座													
	西長堀													
	本田	440 5.1km	460 5.6km		540 8.2km	600 10.0km	700 13.2km		810 16.6km	850 17.8km	890 18.8km		1,030 23.3km	1,100 25.4km
	波除													
天保山	600 10.0km	620 10.5km		700 13.1km	760 14.9km	860 18.1km		970 21.5km	1,010 22.7km	1,040 23.7km		1,190 28.2km	1,260 30.3km	
17 西大阪線	北津守													
	大正東													
	大正西													
	弁天町													
安治川														
31 神戸山手線	神戸長田													
	妙法寺	1,750 45.4km	1,770 45.9km		1,850 48.5km	1,910 50.3km	1,950 53.5km		1,950 56.9km	1,950 58.1km	1,950 59.1km		1,950 63.6km	1,950 65.7km
	白川南	1,780 46.5km	1,800 47.0km		1,890 49.6km	1,940 51.4km	1,950 54.6km		1,950 58.0km	1,950 59.2km	1,950 60.2km		1,950 64.7km	1,950 66.8km
32 新神戸トンネル	国道2号													
	二宮													
	箕谷	1,640 42.1km	1,660 42.6km		1,740 45.2km	1,800 47.0km	1,910 50.2km		1,950 53.6km	1,950 54.8km	1,950 55.8km		1,950 60.3km	1,950 62.4km

料金・距離表(ETC普通車)

15 16 17 31 32 から乗って、12 13 で降りた場合



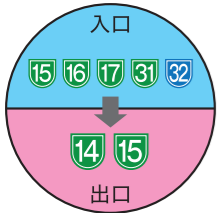
入口	出口	12 守口線										13 東大阪線							
		南森町	扇町	長柄	城北	森小路	守口	守口 JCT	守口 (R1)	法円坂	森之宮	高井田	長田	東大阪 JCT	荒本	中野	水走	東大阪 (第二阪奈)	
15 堺線	湊町		440 5.1km	460 5.7km	560 8.8km	620 10.5km	740 14.3km	750 14.7km	760 14.9km	390 3.4km			530 7.7km	600 9.9km	630 10.8km	630 10.8km	580 11.7km	650 13.8km	670 14.4km
	汐見橋																		
	津守																		
	玉出	620 10.7km	640 11.3km	740 14.4km	800 16.1km	920 19.9km	930 20.3km	940 20.5km	570 9.0km			710 13.3km	780 15.5km	810 16.4km	810 16.4km	840 17.3km	900 19.4km	920 20.0km	
	住之江	710 13.4km	730 14.0km	830 17.1km	890 18.8km	1,010 22.6km	1,020 23.0km	1,030 23.2km	650 11.7km			790 16.0km	870 18.2km	900 19.1km	900 19.1km	920 20.0km	990 22.1km	1,010 22.7km	
	堺 (R26)	820 16.7km	840 17.3km	940 20.4km	990 22.1km	1,120 25.9km	1,130 26.3km	1,140 26.5km	760 15.0km			900 19.3km	970 21.5km	1,000 22.4km	1,000 22.4km	1,030 23.3km	1,100 25.4km	1,120 26.0km	
16 大阪港線	阿波座																		
	西長堀																		
	本田	460 5.6km	480 6.2km	580 9.3km	630 11.0km	760 14.8km	770 15.2km	780 15.4km	300 3.8km			540 8.1km	610 10.3km	640 11.2km	640 11.2km	670 12.1km	740 14.2km	760 14.8km	
	波除																		
天保山	620 10.5km	640 11.1km	740 14.2km	790 15.9km	910 19.7km	930 20.1km	930 20.3km	560 8.7km			700 13.0km	770 15.2km	800 16.1km	800 16.1km	830 17.0km	900 19.1km	910 19.7km		
17 西大阪線	北津守																		
	大正東																		
	大正西																		
	弁天町																		
安治川																			
31 神戸山手線	神戸長田																		
	妙法寺	1,770 45.9km	1,780 46.5km	1,890 49.6km	1,940 51.3km	1,950 55.1km	1,950 55.5km	1,950 55.7km	1,710 44.1km			1,850 48.4km	1,920 50.6km	1,950 51.5km	1,950 51.5km	1,950 52.4km	1,950 54.5km	1,950 55.1km	
	白川南	1,800 47.0km	1,820 47.6km	1,920 50.7km	1,950 52.4km	1,950 56.2km	1,950 56.6km	1,950 56.8km	1,740 45.2km			1,880 49.5km	1,950 51.7km	1,950 52.6km	1,950 52.6km	1,950 53.5km	1,950 55.6km	1,950 56.2km	
32 新神戸トンネル	国道2号																		
	二宮																		
	箕谷	1,660 42.6km	1,680 43.2km	1,780 46.3km	1,830 48.0km	1,950 51.8km	1,950 52.2km	1,950 52.4km	1,600 40.8km			1,740 45.1km	1,810 47.3km	1,840 48.2km	1,840 48.2km	1,870 49.1km	1,940 51.2km	1,950 51.8km	

●短距離区間利用割引適用時の料金について青地で記載しています。●西大阪線末端区間割引(6:00~22:00)適用時の料金について茶地で記載しています。●大阪都心流入割引(1号環状線(湊町・高津を含む)⇔13号東大阪線[中野・水走・東大阪(第二阪奈)]、神戸都心流入割引(7号北神戸線[伊川谷]CT、永井谷、前開、布施畑]CT、布施畑東)⇔3号神戸線[生田川、京橋、柳原、湊川])適用時の料金について赤地で記載しています。●関西国際空港方面割引適用時の料金について薄青地で記載しています。●上記以外の各種割引は反映しておりません。●普通車以外の車種については、料金早見表(P49~P58)をご覧ください。

●短距離区間利用割引適用時の料金について青地で記載しています。●西大阪線末端区間割引(6:00~22:00)適用時の料金について茶地で記載しています。●大阪都心流入割引(1号環状線(湊町・高津を含む)⇔13号東大阪線[中野・水走・東大阪(第二阪奈)]、神戸都心流入割引(7号北神戸線[伊川谷]CT、永井谷、前開、布施畑]CT、布施畑東)⇔3号神戸線[生田川、京橋、柳原、湊川])適用時の料金について赤地で記載しています。●関西国際空港方面割引適用時の料金について薄青地で記載しています。●上記以外の各種割引は反映しておりません。●普通車以外の車種については、料金早見表(P49~P58)をご覧ください。

料金・距離表(ETC普通車)

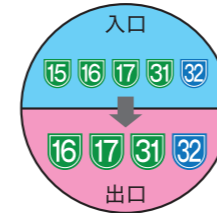
15 16 17 31 32 から乗って、14 15 で降りた場合



入口	出口	14 松原線							15 堺線							
		天王寺	文の里	駒川	平野	喜連瓜破	三宅	大堀	松原JCT	湊町	芦原	津守	玉出	住之江	堺	堺(R26)
15 堺線	湊町	420	550	650	710	770	790		460	540	650	670				
	汐見橋								300	500	610	630				
	津守								300	430	540	560				
	玉出	600	740	830	890	950	970	460	390	300						
	住之江	690	820	920	980	1,040	1,060	540	470	430						
	堺	790	930	1,030	1,080	1,150	1,170	650	580	540						
	堺(R26)	810	950	1,040	1,100	1,160	1,190	670	600	560						
16 大阪港線	阿波座						1,110	1,130								
	西長堀						1,080	1,110								
	本田	480	620	710	770	830	860	430	610	700	810	830				
	波除						1,010	1,030								
	天保山	640	780	870	930	900	920	590	770	860	970	990				
17 西大阪線	北津守								400	480	590	610				
	大正東								370	460	570	590				
	大正西								450	540	650	670				
	弁天町								490	570	680	700				
	安治川								570	650	760	780				
31 神戸山手線	神戸長田								1,920	1,950	1,950	1,950				
	妙法寺	1,790	1,930	1,950	1,950	1,950	1,950	1,740	1,920	1,950	1,950	1,950				
	白川南	1,830	1,950	1,950	1,950	1,950	1,780	1,950	1,950	1,950	1,950	1,950				
32 新神戸トンネル	国道2号															
	二宮															
	箕谷	1,680	1,820	1,910	1,950	1,950	1,950	1,630	1,810	1,900	1,950	1,950				

料金・距離表(ETC普通車)

15 16 17 31 32 から乗って、16 17 31 32 で降りた場合



入口	出口	16 大阪港線				17 西大阪線				31 神戸山手線			32 新神戸トンネル					
		阿波座	西長堀	九条	波除	天保山	北津守	大正東	大正西	弁天町	安治川	神戸長田	妙法寺	白川南	国道2号	神若	新神戸	箕谷
15 堺線	湊町			430	590							1,740	1,780					1,630
	汐見橋			480	970							45.1km	46.2km					41.8km
	津守																	
	玉出			610	770		400		450	490		1,920	1,950					1,810
	住之江			700	860		480		540	570		1,950	1,950					1,900
	堺			810	970		590		650	680		1,950	1,950					1,950
	堺(R26)			830	990		610		670	700		1,950	1,950					1,950
16 大阪港線	阿波座			300	480						1,630	1,670						1,530
	西長堀			300	460						1,610	1,650						1,500
	本田	300	300								41.1km	42.2km						37.8km
	波除										36.0km	37.1km						32.7km
	天保山	480	460		300						32.8km	33.9km						29.5km
17 西大阪線	北津守						210		210	210								
	大正東						0.3km		210	210								
	大正西								210	210								
	弁天町								210	210								
	安治川								210	210								
31 神戸山手線	神戸長田										300	420						790
	妙法寺	1,630	1,610	1,440	1,340						3.5km	4.6km						15.8km
	白川南	1,670	1,650	1,480	1,380						4.6km			910	890	860	640	
32 新神戸トンネル	国道2号																	550
	二宮																	8.5km
	箕谷	1,530	1,500	1,340	1,230						790	640	550	530	500			530

●短距離区間利用割引適用時の料金について青地で記載しています。●西大阪線端末区間割引(6:00~22:00)適用時の料金について茶地で記載しています。●大阪都心流入割引(1号環状線(湊町・高津を含む)⇔13号東大阪線[中野・水走・東大阪(第二阪奈)]、神戸都心流入割引(7号北神戸線[伊川谷]CT、永井谷・前開、布施畑]CT、布施畑東)⇔3号神戸線[生田川、京橋、柳原、湊川])適用時の料金について赤地で記載しています。●関西国際空港方面割引適用時の料金について薄青地で記載しています。●上記以外の各種割引は反映していません。●普通車以外の車種については、料金早見表(P49~P58)をご覧ください。

●短距離区間利用割引適用時の料金について青地で記載しています。●西大阪線端末区間割引(6:00~22:00)適用時の料金について茶地で記載しています。●大阪都心流入割引(1号環状線(湊町・高津を含む)⇔13号東大阪線[中野・水走・東大阪(第二阪奈)]、神戸都心流入割引(7号北神戸線[伊川谷]CT、永井谷・前開、布施畑]CT、布施畑東)⇔3号神戸線[生田川、京橋、柳原、湊川])適用時の料金について赤地で記載しています。●関西国際空港方面割引適用時の料金について薄青地で記載しています。●上記以外の各種割引は反映していません。●普通車以外の車種については、料金早見表(P49~P58)をご覧ください。

料金早見表(消費税10%)

0.1kmから 6.0kmまで

※消費税10%込みの金額です。

営業距離 (km)	軽・二輪 (円)	普通車 (円)	中型車 (円)	大型車 (円)	特大車 (円)
0.1	280	300	330	400	550
0.2	280	300	330	400	550
0.3	280	300	330	400	550
0.4	290	300	330	400	550
0.5	290	300	330	400	550
0.6	290	300	330	400	550
0.7	290	300	330	400	550
0.8	300	300	330	400	550
0.9	300	300	330	400	550
1.0	300	310	330	400	550
1.1	300	310	330	400	550
1.2	310	310	330	400	550
1.3	310	320	330	400	550
1.4	310	320	330	400	550
1.5	310	320	330	400	550
1.6	320	330	340	400	550
1.7	320	330	340	400	550
1.8	320	330	350	400	550
1.9	320	340	350	400	550
2.0	330	340	350	400	550
2.1	330	340	360	400	550
2.2	330	350	360	400	550
2.3	330	350	360	400	550
2.4	340	350	370	400	550
2.5	340	360	370	410	550
2.6	340	360	380	410	550
2.7	350	360	380	420	550
2.8	350	370	380	430	550
2.9	350	370	390	430	550
3.0	350	370	390	440	550
3.1	360	380	400	440	550
3.2	360	380	400	450	560
3.3	360	380	400	450	570
3.4	360	390	410	460	580
3.5	370	390	410	460	590
3.6	370	390	420	470	600
3.7	370	400	420	470	610
3.8	370	400	420	480	610
3.9	380	400	430	480	620
4.0	380	400	430	490	630
4.1	380	410	430	490	640
4.2	380	410	440	500	650
4.3	390	410	440	510	660
4.4	390	420	450	510	670
4.5	390	420	450	520	680
4.6	390	420	450	520	690
4.7	400	430	460	530	690
4.8	400	430	460	530	700
4.9	400	430	470	540	710
5.0	400	440	470	540	720
5.1	410	440	470	550	730
5.2	410	440	480	550	740
5.3	410	450	480	560	750
5.4	420	450	490	560	760
5.5	420	450	490	570	770
5.6	420	460	490	580	780
5.7	420	460	500	580	780
5.8	430	460	500	590	790
5.9	430	470	500	590	800
6.0	430	470	510	600	810

6.1kmから 12.0kmまで

※消費税10%込みの金額です。

営業距離 (km)	軽・二輪 (円)	普通車 (円)	中型車 (円)	大型車 (円)	特大車 (円)
6.1	430	470	510	600	820
6.2	440	480	520	610	830
6.3	440	480	520	610	840
6.4	440	480	520	620	850
6.5	440	490	530	620	860
6.6	450	490	530	630	860
6.7	450	490	540	630	870
6.8	450	500	540	640	880
6.9	450	500	540	640	890
7.0	460	500	550	650	900
7.1	460	510	550	660	910
7.2	460	510	560	660	920
7.3	460	510	560	670	930
7.4	470	520	560	670	940
7.5	470	520	570	680	940
7.6	470	520	570	680	950
7.7	480	530	580	690	960
7.8	480	530	580	690	970
7.9	480	530	580	700	980
8.0	480	530	590	700	990
8.1	490	540	590	710	1,000
8.2	490	540	590	710	1,010
8.3	490	540	600	720	1,020
8.4	490	550	600	730	1,030
8.5	500	550	610	730	1,030
8.6	500	550	610	740	1,040
8.7	500	560	610	740	1,050
8.8	500	560	620	750	1,060
8.9	510	560	620	750	1,070
9.0	510	570	630	760	1,080
9.1	510	570	630	760	1,090
9.2	510	570	630	770	1,100
9.3	520	580	640	770	1,110
9.4	520	580	640	780	1,110
9.5	520	580	650	780	1,120
9.6	520	590	650	790	1,130
9.7	530	590	650	790	1,140
9.8	530	590	660	800	1,150
9.9	530	600	660	810	1,160
10.0	530	600	660	810	1,170
10.1	540	600	670	820	1,180
10.2	540	610	670	820	1,190
10.3	540	610	680	830	1,190
10.4	550	610	680	830	1,200
10.5	550	620	680	840	1,210
10.6	550	620	690	840	1,220
10.7	550	620	690	850	1,230
10.8	560	630	700	850	1,240
10.9	560	630	700	860	1,250
11.0	560	630	700	860	1,260
11.1	560	640	710	870	1,270
11.2	570	640	710	880	1,280
11.3	570	640	720	880	1,280
11.4	570	650	720	890	1,290
11.5	570	650	720	890	1,300
11.6	580	650	730	900	1,310
11.7	580	650	730	900	1,320
11.8	580	660	730	910	1,330
11.9	580	660	740	910	1,340
12.0	590	660	740	920	1,350

料金早見表(消費税10%)

12.1kmから 18.0kmまで

※消費税10%込みの金額です。

営業距離 (km)	軽・二輪 (円)	普通車 (円)	中型車 (円)	大型車 (円)	特大車 (円)
12.1	590	670	750	920	1,360
12.2	590	670	750	930	1,360
12.3	590	670	750	930	1,370
12.4	600	680	760	940	1,380
12.5	600	680	760	940	1,390
12.6	600	680	770	950	1,400
12.7	600	690	770	960	1,410
12.8	610	690	770	960	1,420
12.9	610	690	780	970	1,430
13.0	610	700	780	970	1,440
13.1	620	700	790	980	1,440
13.2	620	700	790	980	1,450
13.3	620	710	790	990	1,460
13.4	620	710	800	990	1,470
13.5	630	710	800	1,000	1,480
13.6	630	720	800	1,000	1,490
13.7	630	720	810	1,010	1,500
13.8	630	720	810	1,010	1,510
13.9	640	730	820	1,020	1,520
14.0	640	730	820	1,030	1,530
14.1	640	730	820	1,030	1,530
14.2	640	740	830	1,040	1,540
14.3	650	740	830	1,040	1,550
14.4	650	740	840	1,050	1,560
14.5	650	750	840	1,050	1,570
14.6	650	750	840	1,060	1,580
14.7	660	750	850	1,060	1,590
14.8	660	760	850	1,070	1,600
14.9	660	760	860	1,070	1,610
15.0	660	760	860	1,080	1,610
15.1	670	770	860	1,080	1,620
15.2	670	770	870	1,090	1,630
15.3	670	770	870	1,090	1,640
15.4	680	780	880	1,100	1,650
15.5	680	780	880	1,110	1,660
15.6	680	780	880	1,110	1,670
15.7	680	780	890	1,120	1,680
15.8	690	790	890	1,120	1,690
15.9	690	790	890	1,130	1,690
16.0	690	790	900	1,130	1,700
16.1	690	800	900	1,140	1,710
16.2	700	800	910	1,140	1,720
16.3	700	800	910	1,150	1,730
16.4	700	810	910	1,150	1,740
16.5	700	810	920	1,160	1,750
16.6	710	810	920	1,160	1,760
16.7	710	820	930	1,170	1,770
16.8	710	820	930	1,180	1,780
16.9	710	820	930	1,180	1,780
17.0	720	830	940	1,190	1,790
17.1	720	830	940	1,190	1,800
17.2	720	830	950	1,200	1,810
17.3	720	840	950	1,200	1,820
17.4	730	840	950	1,210	1,830
17.5	730	840	960	1,210	1,840
17.6	730	850	960	1,220	1,850
17.7	730	850	960	1,220	1,860
17.8	740	850	970	1,230	1,860
17.9	740	860	970	1,230	1,870
18.0	740	860	980	1,240	1,880

18.1kmから 24.0kmまで

※消費税10%込みの金額です。

営業距離 (km)	軽・二輪 (円)	普通車 (円)	中型車 (円)	大型車 (円)	特大車 (円)
18.1	750	860	980	1,240	1,890
18.2	750	870	980	1,250	1,900
18.3	750	870	990	1,260	1,910
18.4	750	870	990	1,260	1,920
18.5	760	880	1,000	1,270	1,930
18.6	760	880	1,000	1,270	1,940
18.7	760	880	1,000	1,280	1,940
18.8	760	890	1,010	1,280	1,950
18.9	770	890	1,010	1,290	1,960
19.0	770	890	1,020	1,290	1,970
19.1	770	900	1,020	1,300	1,980
19.2	770	900	1,020	1,300	1,990
19.3	780	900	1,030	1,310	2,000
19.4	780	900	1,030	1,310	2,010
19.5	780	910	1,030	1,320	2,020
19.6	780	910	1,040	1,330	2,030
19.7	790	910	1,040	1,330	2,030
19.8	790	920	1,050	1,340	2,040
19.9	790	920	1,050	1,340	2,050
20.0	790	920	1,050	1,350	2,060
20.1	800	930	1,060	1,350	2,070
20.2	800	930	1,060	1,360	2,080
20.3	800	930	1,070	1,360	2,090
20.4	800	940	1,070	1,370	2,100
20.5	810	940	1,070	1,370	2,110
20.6	810	940	1,080	1,380	2,110
20.7	810	950	1,080	1,380	2,120
20.8	820	950	1,090	1,390	2,130
20.9	820	950	1,090	1,390	2,140
21.0	820	960	1,090	1,400	2,150
21.1	820	960	1,100	1,410	2,160
21.2	830	960	1,100	1,410	2,170
21.3	830	970	1,100	1,420	2,180
21.4	830	970	1,110	1,420	2,190
21.5	830	970	1,110	1,430	2,190
21.6	840	980	1,120	1,430	2,200
21.7	840	980	1,120	1,440	2,210
21.8	840	980	1,120	1,440	2,220
21.9	840	990	1,130	1,450	2,230
22.0	850	990	1,130	1,450	2,240
22.1	850	990	1,140	1,460	2,250
22.2	850	1,000	1,140	1,460	2,260
22.3	850	1,000	1,140	1,470	2,270
22.4	860	1,000	1,150	1,480	2,280
22.5	860	1,010	1,150	1,480	2,280
22.6	860	1,010	1,160	1,490	2,290
22.7	860	1,010	1,160	1,490	2,300
22.8	870	1,020	1,160	1,500	2,310
22.9	870	1,020	1,170	1,500	2,320
23.0	870	1,020	1,170	1,510	2,330
23.1	880	1,030	1,180	1,510	2,340
23.2	880	1,030	1,180	1,520	2,350
23.3	880	1,030	1,180	1,520	2,360
23.4	880	1,030	1,190	1,530	2,360
23.5	890	1,040	1,190	1,530	2,370
23.6	890	1,040	1,190	1,540	2,380
23.7	890	1,040	1,200	1,540	2,390
23.8	890	1,050	1,200	1,550	2,400
23.9	900	1,050	1,210	1,560	2,410
24.0	900	1,050	1,210	1,560	2,420

料金早見表(消費税10%)

24.1kmから 30.0kmまで

※消費税10%込みの金額です。

営業距離 (km)	軽・二輪 (円)	普通車 (円)	中型車 (円)	大型車 (円)	特大車 (円)
24.1	900	1,060	1,210	1,570	2,430
24.2	900	1,060	1,220	1,570	2,440
24.3	910	1,060	1,220	1,580	2,440
24.4	910	1,070	1,230	1,580	2,450
24.5	910	1,070	1,230	1,590	2,460
24.6	910	1,070	1,230	1,590	2,470
24.7	920	1,080	1,240	1,600	2,480
24.8	920	1,080	1,240	1,600	2,490
24.9	920	1,080	1,250	1,610	2,500
25.0	920	1,090	1,250	1,610	2,510
25.1	930	1,090	1,250	1,620	2,520
25.2	930	1,090	1,260	1,630	2,530
25.3	930	1,100	1,260	1,630	2,530
25.4	930	1,100	1,260	1,640	2,540
25.5	940	1,100	1,270	1,640	2,550
25.6	940	1,110	1,270	1,650	2,560
25.7	940	1,110	1,280	1,650	2,570
25.8	950	1,110	1,280	1,660	2,580
25.9	950	1,120	1,280	1,660	2,590
26.0	950	1,120	1,290	1,670	2,600
26.1	950	1,120	1,290	1,670	2,610
26.2	960	1,130	1,300	1,680	2,610
26.3	960	1,130	1,300	1,680	2,620
26.4	960	1,130	1,300	1,690	2,630
26.5	960	1,140	1,310	1,690	2,640
26.6	970	1,140	1,310	1,700	2,650
26.7	970	1,140	1,320	1,710	2,660
26.8	970	1,150	1,320	1,710	2,670
26.9	970	1,150	1,320	1,720	2,680
27.0	980	1,150	1,330	1,720	2,690
27.1	980	1,150	1,330	1,730	2,690
27.2	980	1,160	1,330	1,730	2,700
27.3	980	1,160	1,340	1,740	2,710
27.4	990	1,160	1,340	1,740	2,720
27.5	990	1,170	1,350	1,750	2,730
27.6	990	1,170	1,350	1,750	2,740
27.7	990	1,170	1,350	1,760	2,750
27.8	1,000	1,180	1,360	1,760	2,760
27.9	1,000	1,180	1,360	1,770	2,770
28.0	1,000	1,180	1,370	1,780	2,780
28.1	1,000	1,190	1,370	1,780	2,780
28.2	1,010	1,190	1,370	1,790	2,790
28.3	1,010	1,190	1,380	1,790	2,800
28.4	1,010	1,200	1,380	1,800	2,810
28.5	1,020	1,200	1,390	1,800	2,820
28.6	1,020	1,200	1,390	1,810	2,830
28.7	1,020	1,210	1,390	1,810	2,840
28.8	1,020	1,210	1,400	1,820	2,850
28.9	1,030	1,210	1,400	1,820	2,860
29.0	1,030	1,220	1,410	1,830	2,860
29.1	1,030	1,220	1,410	1,830	2,870
29.2	1,030	1,220	1,410	1,840	2,880
29.3	1,040	1,230	1,420	1,840	2,890
29.4	1,040	1,230	1,420	1,850	2,900
29.5	1,040	1,230	1,420	1,860	2,910
29.6	1,040	1,240	1,430	1,860	2,920
29.7	1,050	1,240	1,430	1,870	2,930
29.8	1,050	1,240	1,440	1,870	2,940
29.9	1,050	1,250	1,440	1,880	2,950
30.0	1,050	1,250	1,440	1,880	2,950

30.1kmから 36.0kmまで

※消費税10%込みの金額です。

営業距離 (km)	軽・二輪 (円)	普通車 (円)	中型車 (円)	大型車 (円)	特大車 (円)
30.1	1,060	1,250	1,450	1,890	2,960
30.2	1,060	1,260	1,450	1,890	2,970
30.3	1,060	1,260	1,460	1,900	2,980
30.4	1,060	1,260	1,460	1,900	2,990
30.5	1,070	1,270	1,460	1,910	3,000
30.6	1,070	1,270	1,470	1,910	3,010
30.7	1,070	1,270	1,470	1,920	3,020
30.8	1,080	1,280	1,480	1,930	3,030
30.9	1,080	1,280	1,480	1,930	3,030
31.0	1,080	1,280	1,480	1,940	3,040
31.1	1,080	1,280	1,490	1,940	3,050
31.2	1,090	1,290	1,490	1,950	3,060
31.3	1,090	1,290	1,490	1,950	3,070
31.4	1,090	1,290	1,500	1,960	3,080
31.5	1,090	1,300	1,500	1,960	3,090
31.6	1,100	1,300	1,510	1,970	3,100
31.7	1,100	1,300	1,510	1,970	3,110
31.8	1,100	1,310	1,510	1,980	3,110
31.9	1,100	1,310	1,520	1,980	3,120
32.0	1,110	1,310	1,520	1,990	3,130
32.1	1,110	1,320	1,530	1,990	3,140
32.2	1,110	1,320	1,530	2,000	3,150
32.3	1,110	1,320	1,530	2,010	3,160
32.4	1,120	1,330	1,540	2,010	3,170
32.5	1,120	1,330	1,540	2,020	3,180
32.6	1,120	1,330	1,550	2,020	3,190
32.7	1,120	1,340	1,550	2,030	3,200
32.8	1,130	1,340	1,550	2,030	3,200
32.9	1,130	1,340	1,560	2,040	3,210
33.0	1,130	1,350	1,560	2,040	3,220
33.1	1,130	1,350	1,560	2,050	3,230
33.2	1,140	1,350	1,570	2,050	3,240
33.3	1,140	1,360	1,570	2,060	3,250
33.4	1,140	1,360	1,580	2,060	3,260
33.5	1,150	1,360	1,580	2,070	3,270
33.6	1,150	1,370	1,580	2,080	3,280
33.7	1,150	1,370	1,590	2,080	3,280
33.8	1,150	1,370	1,590	2,090	3,290
33.9	1,160	1,380	1,600	2,090	3,300
34.0	1,160	1,380	1,600	2,100	3,310
34.1	1,160	1,380	1,600	2,100	3,320
34.2	1,160	1,390	1,610	2,110	3,330
34.3	1,170	1,390	1,610	2,110	3,340
34.4	1,170	1,390	1,620	2,120	3,350
34.5	1,170	1,400	1,620	2,120	3,360
34.6	1,170	1,400	1,620	2,130	3,360
34.7	1,180	1,400	1,630	2,130	3,370
34.8	1,180	1,410	1,630	2,140	3,380
34.9	1,180	1,410	1,630	2,140	3,390
35.0	1,180	1,410	1,640	2,150	3,400
35.1	1,190	1,410	1,640	2,160	3,410
35.2	1,190	1,420	1,650	2,160	3,420
35.3	1,190	1,420	1,650	2,170	3,430
35.4	1,190	1,420	1,650	2,170	3,440
35.5	1,200	1,430	1,660	2,180	3,450
35.6	1,200	1,430	1,660	2,180	3,450
35.7	1,200	1,430	1,670	2,190	3,460
35.8	1,200	1,440	1,670	2,190	3,470
35.9	1,210	1,440	1,670	2,200	3,480
36.0	1,210	1,440	1,680	2,200	3,490

料金早見表(消費税10%)

36.1kmから 42.0kmまで

※消費税10%込みの金額です。

営業距離 (km)	軽・二輪 (円)	普通車 (円)	中型車 (円)	大型車 (円)	特大車 (円)
36.1	1,210	1,450	1,680	2,210	3,500
36.2	1,220	1,450	1,690	2,210	3,510
36.3	1,220	1,450	1,690	2,220	3,520
36.4	1,220	1,460	1,690	2,230	3,530
36.5	1,220	1,460	1,700	2,230	3,530
36.6	1,230	1,460	1,700	2,240	3,540
36.7	1,230	1,470	1,710	2,240	3,550
36.8	1,230	1,470	1,710	2,250	3,560
36.9	1,230	1,470	1,710	2,250	3,570
37.0	1,240	1,480	1,720	2,260	3,580
37.1	1,240	1,480	1,720	2,260	3,590
37.2	1,240	1,480	1,720	2,270	3,600
37.3	1,240	1,490	1,730	2,270	3,610
37.4	1,250	1,490	1,730	2,280	3,610
37.5	1,250	1,490	1,740	2,280	3,620
37.6	1,250	1,500	1,740	2,290	3,630
37.7	1,250	1,500	1,740	2,290	3,640
37.8	1,260	1,500	1,750	2,300	3,650
37.9	1,260	1,510	1,750	2,310	3,660
38.0	1,260	1,510	1,760	2,310	3,670
38.1	1,260	1,510	1,760	2,320	3,680
38.2	1,270	1,520	1,760	2,320	3,690
38.3	1,270	1,520	1,770	2,330	3,700
38.4	1,270	1,520	1,770	2,330	3,700
38.5	1,280	1,530	1,780	2,340	3,710
38.6	1,280	1,530	1,780	2,340	3,720
38.7	1,280	1,530	1,780	2,350	3,730
38.8	1,280	1,530	1,790	2,350	3,740
38.9	1,290	1,540	1,790	2,360	3,750
39.0	1,290	1,540	1,790	2,360	3,760
39.1	1,290	1,540	1,800	2,370	3,770
39.2	1,290	1,550	1,800	2,380	3,780
39.3	1,300	1,550	1,810	2,380	3,780
39.4	1,300	1,550	1,810	2,390	3,790
39.5	1,300	1,560	1,810	2,390	3,800
39.6	1,300	1,560	1,820	2,400	3,810
39.7	1,310	1,560	1,820	2,400	3,820
39.8	1,310	1,570	1,830	2,410	3,830
39.9	1,310	1,570	1,830	2,410	3,840
40.0	1,310	1,570	1,830	2,420	3,850
40.1	1,320	1,580	1,840	2,420	3,860
40.2	1,320	1,580	1,840	2,430	3,860
40.3	1,320	1,580	1,850	2,430	3,870
40.4	1,320	1,590	1,850	2,440	3,880
40.5	1,330	1,590	1,850	2,440	3,890
40.6	1,330	1,590	1,860	2,450	3,900
40.7	1,330	1,600	1,860	2,460	3,910
40.8	1,330	1,600	1,860	2,460	3,920
40.9	1,340	1,600	1,870	2,470	3,930
41.0	1,340	1,610	1,870	2,470	3,940
41.1	1,340	1,610	1,880	2,480	3,950
41.2	1,350	1,610	1,880	2,480	3,950
41.3	1,350	1,620	1,880	2,490	3,960
41.4	1,350	1,620	1,890	2,490	3,970
41.5	1,350	1,620	1,890	2,500	3,980
41.6	1,360	1,630	1,900	2,500	3,990
41.7	1,360	1,630	1,900	2,510	4,000
41.8	1,360	1,630	1,900	2,510	4,010
41.9	1,360	1,640	1,910	2,520	4,020
42.0	1,370	1,640	1,910	2,530	4,030

42.1kmから 48.0kmまで

※消費税10%込みの金額です。

料金早見表(消費税10%)

営業距離 (km)	軽・二輪 (円)	普通車 (円)	中型車 (円)	大型車 (円)	特大車 (円)
42.1	1,370	1,640	1,920	2,530	4,030
42.2	1,370	1,650	1,920	2,540	4,040
42.3	1,370	1,650	1,920	2,540	4,050
42.4	1,380	1,650	1,930	2,550	4,060
42.5	1,380	1,660	1,930	2,550	4,070
42.6	1,380	1,660	1,930	2,560	4,080
42.7	1,380	1,660	1,940	2,560	4,090
42.8	1,390	1,660	1,940	2,570	4,100
42.9	1,390	1,670	1,950	2,570	4,110
43.0	1,390	1,670	1,950	2,580	4,110
43.1	1,390	1,670	1,950	2,580	4,120
43.2	1,400	1,680	1,960	2,590	4,130
43.3	1,400	1,680	1,960	2,590	4,140
43.4	1,400	1,680	1,970	2,600	4,150
43.5	1,410	1,690	1,970	2,610	4,160
43.6	1,410	1,690	1,970	2,610	4,170
43.7	1,410	1,690	1,980	2,620	4,180
43.8	1,410	1,700	1,980	2,620	4,190
43.9	1,420	1,700	1,990	2,630	4,200
44.0	1,420	1,700	1,990	2,630	4,200
44.1	1,420	1,710	1,990	2,640	4,210
44.2	1,420	1,710	2,000	2,640	4,220
44.3	1,430	1,710	2,000	2,650	4,230
44.4	1,430	1,720	2,010	2,650	4,240
44.5	1,430	1,720	2,010	2,660	4,250
44.6	1,430	1,720	2,010	2,660	4,260
44.7	1,440	1,730	2,020	2,670	4,270
44.8	1,440	1,730	2,020	2,680	4,280
44.9	1,440	1,730	2,020	2,680	4,280
45.0	1,440	1,740	2,030	2,690	4,290
45.1	1,450	1,740	2,030	2,690	4,300
45.2	1,450	1,740	2,040	2,700	4,310
45.3	1,450	1,750	2,040	2,700	4,320
45.4	1,450	1,750	2,040	2,710	4,330
45.5	1,460	1,750	2,050	2,710	4,340
45.6	1,460	1,760	2,050	2,720	4,350
45.7	1,460	1,760	2,060	2,720	4,360
45.8	1,460	1,760	2,060	2,730	4,360
45.9	1,470	1,770	2,060	2,730	4,370
46.0	1,470	1,770	2,070	2,740	4,380
46.1	1,470	1,770	2,070	2,740	4,390
46.2	1,480	1,780	2,080	2,750	4,400
46.3	1,480	1,780	2,080	2,760	4,410
46.4	1,480	1,780	2,080	2,760	4,420
46.5	1,480	1,780	2,090	2,770	4,430
46.6	1,490	1,790	2,090	2,770	4,440
46.7	1,490	1,790	2,090	2,780	4,450
46.8	1,490	1,790	2,100	2,780	4,450
46.9	1,490	1,800	2,100	2,790	4,460
47.0	1,500	1,800	2,110	2,790	4,470
47.1	1,500	1,800	2,110	2,800	4,480
47.2	1,500	1,810	2,110	2,800	4,490
47.3	1,500	1,810	2,120	2,810	4,500
47.4	1,510	1,810	2,120	2,810	4,510
47.5	1,510	1,820	2,130	2,820	4,520
47.6	1,510	1,820	2,130	2,830	4,530
47.7	1,510	1,820	2,130	2,830	4,530
47.8	1,520	1,830	2,140	2,840	4,540
47.9	1,520	1,830	2,140	2,840	4,550
48.0	1,520	1,830	2,150	2,850	4,560

料金早見表(消費税10%)

48.1kmから 54.0kmまで

※消費税10%込みの金額です。

営業距離 (km)	軽・二輪 (円)	普通車 (円)	中型車 (円)	大型車 (円)	特大車 (円)
48.1	1,520	1,840	2,150	2,850	4,570
48.2	1,530	1,840	2,150	2,860	4,580
48.3	1,530	1,840	2,160	2,860	4,590
48.4	1,530	1,850	2,160	2,870	4,600
48.5	1,530	1,850	2,160	2,870	4,610
48.6	1,540	1,850	2,170	2,880	4,610
48.7	1,540	1,860	2,170	2,880	4,620
48.8	1,540	1,860	2,180	2,890	4,630
48.9	1,550	1,860	2,180	2,900	4,640
49.0	1,550	1,870	2,180	2,900	4,650
49.1	1,550	1,870	2,190	2,910	4,660
49.2	1,550	1,870	2,190	2,910	4,670
49.3	1,560	1,880	2,200	2,920	4,680
49.4	1,560	1,880	2,200	2,920	4,690
49.5	1,560	1,880	2,200	2,930	4,700
49.6	1,560	1,890	2,210	2,930	4,700
49.7	1,570	1,890	2,210	2,940	4,710
49.8	1,570	1,890	2,220	2,940	4,720
49.9	1,570	1,900	2,220	2,950	4,730
50.0	1,570	1,900	2,220	2,950	4,740
50.1	1,580	1,900	2,230	2,960	4,750
50.2	1,580	1,910	2,230	2,960	4,760
50.3	1,580	1,910	2,240	2,970	4,770
50.4	1,580	1,910	2,240	2,980	4,780
50.5	1,590	1,910	2,240	2,980	4,780
50.6	1,590	1,920	2,250	2,990	4,790
50.7	1,590	1,920	2,250	2,990	4,800
50.8	1,590	1,920	2,250	3,000	4,810
50.9	1,590	1,930	2,260	3,000	4,820
51.0	1,590	1,930	2,260	3,010	4,830
51.1	1,590	1,930	2,270	3,010	4,840
51.2	1,590	1,940	2,270	3,020	4,850
51.3	1,590	1,940	2,270	3,020	4,860
51.4	1,590	1,940	2,280	3,030	4,860
51.5	1,590	1,950	2,280	3,030	4,870
51.6	1,590	1,950	2,290	3,040	4,880
51.7	1,590	1,950	2,290	3,050	4,890
51.8	1,590	1,950	2,290	3,050	4,900
51.9	1,590	1,950	2,300	3,060	4,910
52.0	1,590	1,950	2,300	3,060	4,920
52.1	1,590	1,950	2,310	3,070	4,930
52.2	1,590	1,950	2,310	3,070	4,940
52.3	1,590	1,950	2,310	3,080	4,950
52.4	1,590	1,950	2,310	3,080	4,950
52.5	1,590	1,950	2,310	3,090	4,960
52.6	1,590	1,950	2,310	3,090	4,970
52.7	1,590	1,950	2,310	3,100	4,980
52.8	1,590	1,950	2,310	3,100	4,990
52.9	1,590	1,950	2,310	3,110	5,000
53.0	1,590	1,950	2,310	3,110	5,010
53.1	1,590	1,950	2,310	3,110	5,020
53.2	1,590	1,950	2,310	3,110	5,030
53.3	1,590	1,950	2,310	3,110	5,030
53.4	1,590	1,950	2,310	3,110	5,040
53.5	1,590	1,950	2,310	3,110	5,050
53.6	1,590	1,950	2,310	3,110	5,060
53.7	1,590	1,950	2,310	3,110	5,070
53.8	1,590	1,950	2,310	3,110	5,080
53.9	1,590	1,950	2,310	3,110	5,080
54.0	1,590	1,950	2,310	3,110	5,080

54.1kmから 60.0kmまで

※消費税10%込みの金額です。

料金早見表(消費税10%)

営業距離 (km)	軽・二輪 (円)	普通車 (円)	中型車 (円)	大型車 (円)	特大車 (円)
54.1	1,590	1,950	2,310	3,110	5,080
54.2	1,590	1,950	2,310	3,110	5,080
54.3	1,590	1,950	2,310	3,110	5,080
54.4	1,590	1,950	2,310	3,110	5,080
54.5	1,590	1,950	2,310	3,110	5,080
54.6	1,590	1,950	2,310	3,110	5,080
54.7	1,590	1,950	2,310	3,110	5,080
54.8	1,590	1,950	2,310	3,110	5,080
54.9	1,590	1,950	2,310	3,110	5,080
55.0	1,590	1,950	2,310	3,110	5,080
55.1	1,590	1,950	2,310	3,110	5,080
55.2	1,590	1,950	2,310	3,110	5,080
55.3	1,590	1,950	2,310	3,110	5,080
55.4	1,590	1,950	2,310	3,110	5,080
55.5	1,590	1,950	2,310	3,110	5,080
55.6	1,590	1,950	2,310	3,110	5,080
55.7	1,590	1,950	2,310	3,110	5,080
55.8	1,590	1,950	2,310	3,110	5,080
55.9	1,590	1,950	2,310	3,110	5,080
56.0	1,590	1,950	2,310	3,110	5,080
56.1	1,590	1,950	2,310	3,110	5,080
56.2	1,590	1,950	2,310	3,110	5,080
56.3	1,590	1,950	2,310	3,110	5,080
56.4	1,590	1,950	2,310	3,110	5,080
56.5	1,590	1,950	2,310	3,110	5,080
56.6	1,590	1,950	2,310	3,110	5,080
56.7	1,590	1,950	2,310	3,110	5,080
56.8	1,590	1,950	2,310	3,110	5,080
56.9	1,590	1,950	2,310	3,110	5,080
57.0	1,590	1,950	2,310	3,110	5,080
57.1	1,590	1,950	2,310	3,110	5,080
57.2	1,590	1,950	2,310	3,110	5,080
57.3	1,590	1,950	2,310	3,110	5,080
57.4	1,590	1,950	2,310	3,110	5,080
57.5	1,590	1,950	2,310	3,110	5,080
57.6	1,590	1,950	2,310	3,110	5,080
57.7	1,590	1,950	2,310	3,110	5,080
57.8	1,590	1,950	2,310	3,110	5,080
57.9	1,590	1,950	2,310	3,110	5,080
58.0	1,590	1,950	2,310	3,110	5,080
58.1	1,590	1,950	2,310	3,110	5,080
58.2	1,590	1,950	2,310	3,110	5,080
58.3	1,590	1,950	2,310	3,110	5,080
58.4	1,590	1,950	2,310	3,110	5,080
58.5	1,590	1,950	2,310	3,110	5,080
58.6	1,590	1,950	2,310	3,110	5,080
58.7	1,590	1,950	2,310	3,110	5,080
58.8	1,590	1,950	2,310	3,110	5,080
58.9	1,590	1,950	2,310	3,110	5,080
59.0	1,590	1,950	2,310	3,110	5,080
59.1	1,590	1,950	2,310	3,110	5,080
59.2	1,590	1,950	2,310	3,110	5,080
59.3	1,590	1,950	2,310	3,110	5,080
59.4	1,590	1,950	2,310	3,110	5,080
59.5	1,590	1,950	2,310	3,110	5,080
59.6	1,590	1,950	2,310	3,110	5,080
59.7	1,590	1,950	2,310	3,110	5,080
59.8	1,590	1,950	2,310	3,110	5,080
59.9	1,590	1,950	2,310	3,110	5,080
60.0	1,590	1,950	2,310	3,110	5,080