

令和元年 7 月

内代地区の通過予定地の皆様へ

国土交通省 近畿地方整備局
浪速国道事務所

阪神高速道路株式会社 建設事業本部
大阪建設部

淀川左岸線延伸部 井戸等の調査のお知らせ

平素より、国土交通行政並びに高速道路運営にご理解ご協力賜り、厚く御礼申し上げます。

淀川左岸線延伸部は、通常使用しない空間（大深度地下）を使用したトンネルで計画をしており、通過予定地の皆様（土地・建物所有者、お住まいの方）には、下記のとおり井戸等の有無について調査を行いますので、ご協力のほどよろしくお願いいたします。

記

■ 調査方法 : 訪問調査

■ 調査時期

令和元年 8 月から（順次お伺いします）

■ 調査に関する問い合わせ先

調査会社 : パシフィックコンサルタンツ株式会社

住所 : 大阪府大阪市北区堂島浜一丁目 2 番 1 号

TEL : 06-4799-7321 (代)

現場担当者 : 岡村、渡部、伊豆

※調査は、浪速国道事務所がパシフィックコンサルタンツ株式会社に委託しています。

<事業者>

国土交通省 近畿地方整備局 浪速国道事務所

住所 : 〒573-0094 大阪府枚方市南中振 3-2-3

TEL : 072-833-8590 (代)

担当者 : 淀川左岸線延伸部出張所 岩田、井上、中村

阪神高速道路株式会社 建設事業本部 大阪建設部

住所 : 〒552-0007 大阪府大阪市港区弁天 1-2-1900

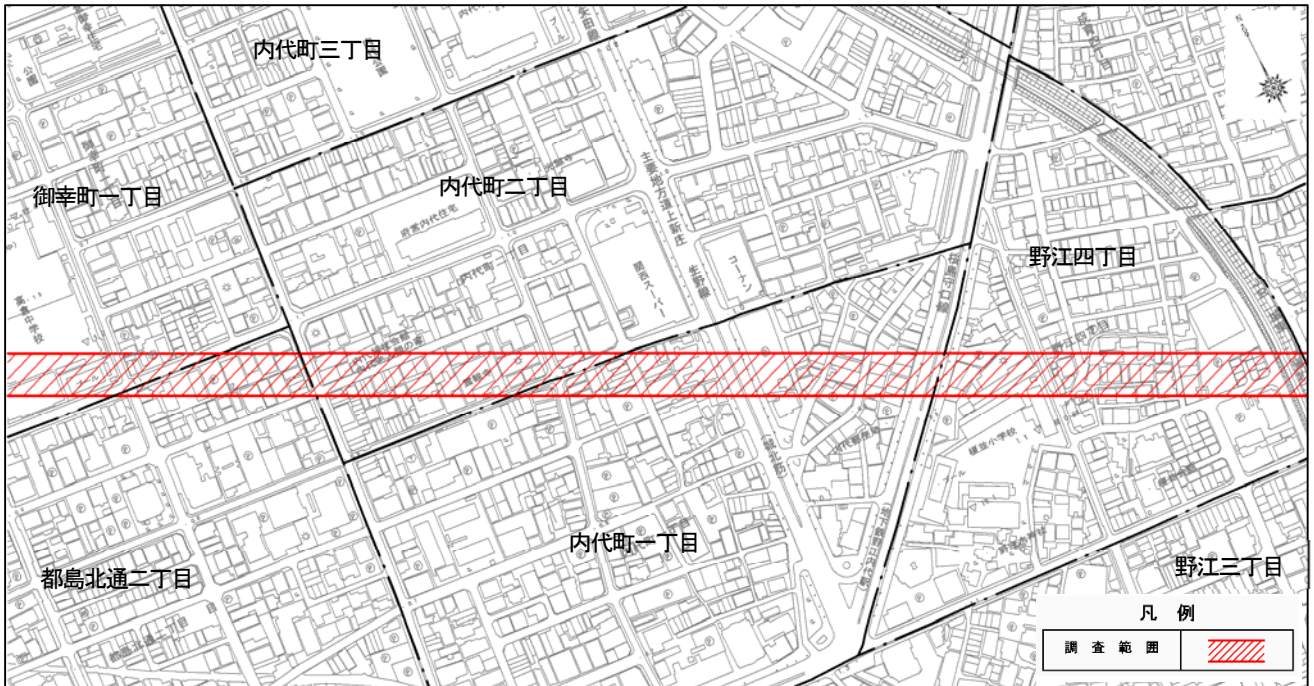
TEL : 06-6599-1701 (代)

担当者 : 高橋、岡崎

■ 調査概要

- ・ 調査員がお宅を訪問し、井戸等の有無をお尋ねします。(10分程度)
- ・ 井戸等があれば、日を改めて井戸の位置、形状、深さ等の調査をさせていただきます。(20分程度)
- ・ お伺いする調査員は身分証明書を胸に掲示しています。
- ・ 入手した情報は、本事業の目的以外に使用いたしません。

■ 位置図 (内代地区)



※井戸等の調査範囲は大深度地下使用予定をしている範囲です。

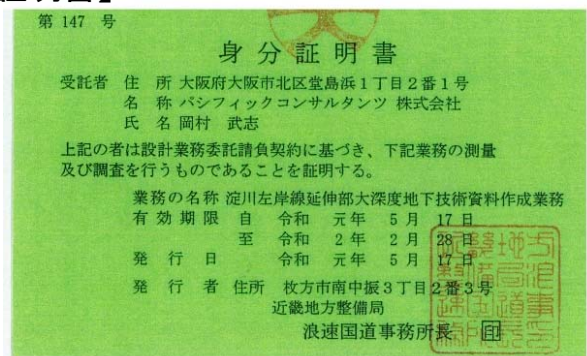
本地形図は大阪市地形図に基づき作成したものであり、現在の建物の利用状況と合致していない場合もあります。

■ 調査員イメージ 【調査員】



【身分証明書】

現場担当者



現地担当者

第 号	身 分 証 明 書	顔写真
氏名 : ●●●●		
上記の者はパシフィックコンサルタンツ株式会社との委託契約に基づき、下記業務の現地調査を行う者であることを証明する。		
業務の名称	淀川左岸線延伸部 井戸等調査	
有効期間	(自) 令和元年 5月 17日 (至) 令和元年 2月 28日	
発行日	令和元年 5月 17日	
発行者	住所 枚方市南中振3丁目2番3号 近畿地方整備局 浪速国道事務所長	
パシフィックコンサルタンツ株式会社 大阪本社長 藤原 憲男 印		

■ 調査の予定時期

- ・ 都島区（友瀧、高倉、内代地区）
8月5日（月）～31日（土）
（※8月12日（月）～8月18日（日）は除く）
- ・ 城東区（榎並、成育、関目東、董地区）
9月2日（月）～29日（日）

【不在票】

ご不在連絡票

淀川左岸線延伸部 井戸等の調査のため、
月 日 時頃にお宅訪問させていただきました。本日ご不在のようでしたので、本票を投函いたしました。

後日、改めてお宅を訪問させていただきます。なお、都合のよい日をご連絡いただければ、調整のうえ、訪問させていただきます。

調査へのご協力、よろしくお願いいたします。

<調査に関するお問い合わせ先（調査会社）>

パシフィックコンサルタンツ株式会社

住所：大阪市北区堂島浜1-2-1 新ダイビル

TEL：06-4799-7321（代）

担当者：岡村、渡部、伊豆

※お手数ですが、お電話の際は平日9時～17時をお願いいたします。

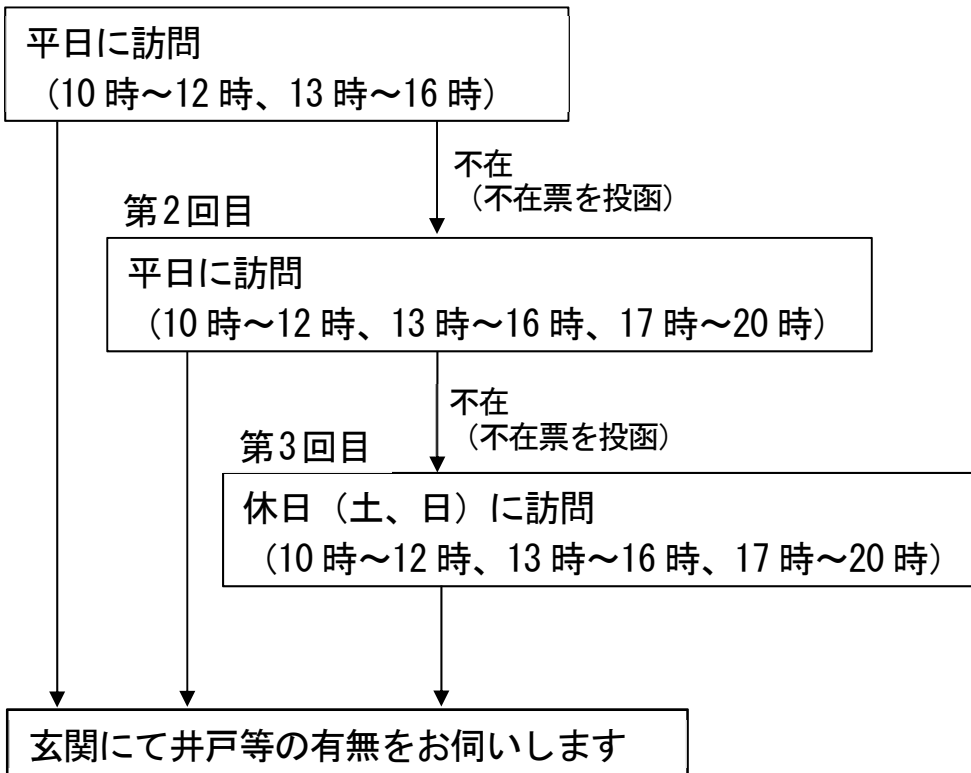
<事業者>

国土交通省 近畿地方整備局 浪速国道事務所

阪神高速道路株式会社 建設事業本部 大阪建設部

■ 訪問スケジュール

第1回目



※都合のよい日をご連絡いただければ、調整のうえ、訪問させていただきます。