

6号大和川線ルート図

【凡例】

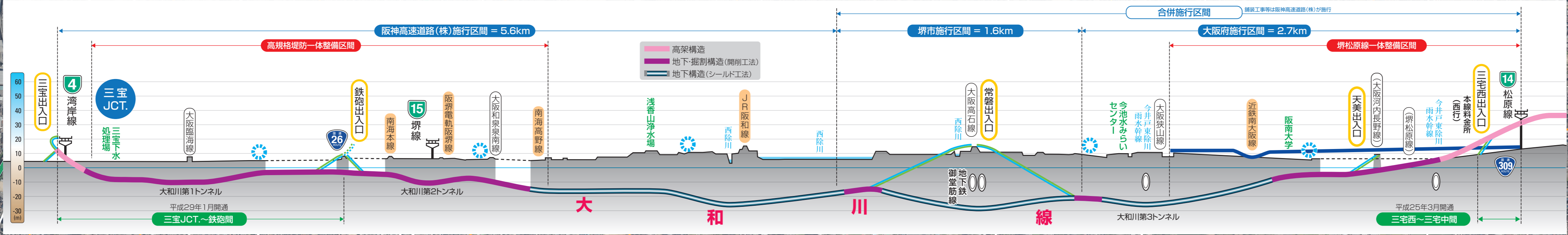
- 大和川線
- 阪神高速道路
- 入口
- 出口
- 換気所



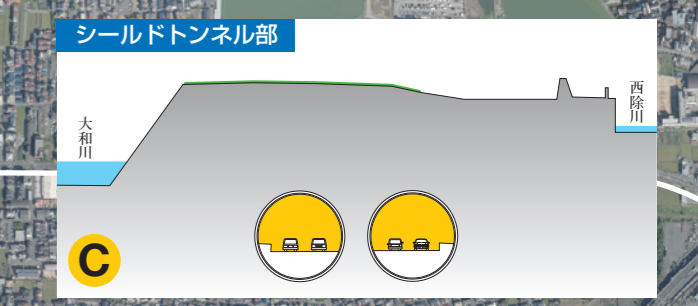
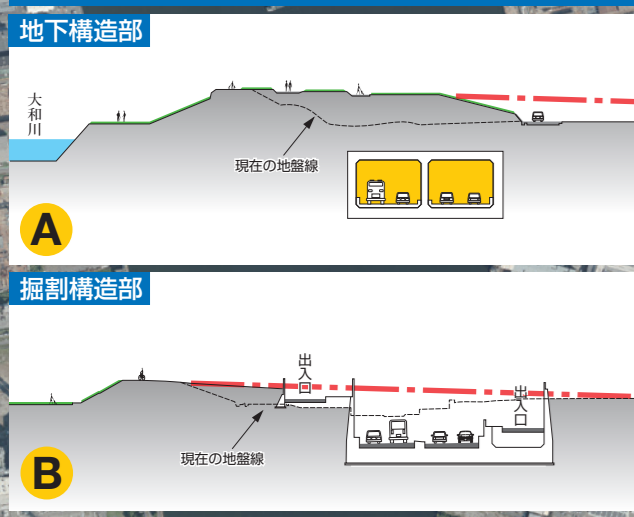
■出入口名称および位置 (未供用の出入口等の名称は仮称)

出入口名称	位置	主要な連結予定施設
三宝ジャンクション	堺市 堺区 築港八幡町 付近	阪神高速道路4号湾岸線
三宝出入口	堺区 築港八幡町 付近	都市計画道路築港天美線
大和川第一ジャンクション	堺区 鉄砲町 付近	阪神高速道路15号堺線
鉄砲出入口	堺区 南島町 付近	一般国道26号
常磐出入口	堺区 鉄砲町 付近	一般国道26号
天美出入口	北区 北花田町 付近	府道大阪高石線
三宅西出入口	北区 常磐町 付近	府道大阪高石線
三宅西出入口	松原市 天美北 付近	都市計画道路堺松原線
三宅西出入口	三宅西 付近	都市計画道路堺松原線
三宅中	三宅中 付近	阪神高速道路14号松原線

縦断面図



高規格堤防一体整備区間断面図



堺松原線一体整備区間断面図

